



"Енисей –Изыскания"

Общество с ограниченной ответственностью «Енисей-Изыскания»

Заказчик: МКУ «Управление капитального строительства»

**Документация по планировке территории линейного объекта:
«Строительство тепловой сети I контура от «Районной»
котельной до ЦТП по ул. 60 лет ВЛКСМ с устройством двух
промежуточных ЦТП в г. Лесосибирске»**

Том 3. Основная часть проекта межевания территории

Раздел 1 «Проект межевания территории. Графическая часть»

Раздел 2 «Проект межевания территории. Текстовая часть»

09/04/23-ПМТ1

2023 г.



Общество с ограниченной ответственностью «Енисей-Изыскания»

Выписка из единого реестра сведений о членах саморегулируемых организаций в области инженерных изысканий и в области архитектурно-строительного проектирования и их обязательствах № 2463100750-20221220-1507 от 20.12.2022 г.

Заказчик: МКУ «Управление капитального строительства»

**Документация по планировке территории линейного объекта:
«Строительство тепловой сети I контура от «Районной»
котельной до ЦТП по ул. 60 лет ВЛКСМ с устройством двух
промежуточных ЦТП в г. Лесосибирске»**

Том 3. Основная часть проекта межевания территории

Раздел 1 «Проект межевания территории. Графическая часть»

Раздел 2 «Проект межевания территории. Текстовая часть»

09/04/23-ПМТ1

Директор



Д.А. Дидоренко

Главный инженер проекта

Д.А. Дидоренко

Изм.	№ док	Подпись	Дата

2023 г.

Состав проекта

Том 1. Основная часть проекта планировки

Раздел 1. Проект планировки территории. Графическая часть

№№ п/п	Наименование чертежа	Масштаб	№ листа	Примечание
Утверждаемая часть проекта планировки				
1	Чертёж границ зон планируемого размещения линейного объекта.	1:1000	1	

Раздел 2. Положение о размещении линейного объекта

Том 2. Материалы по обоснованию проекта планировки территории

Раздел 3. Материалы по обоснованию проекта планировки территории.
Графическая часть

№№ п/п	Наименование чертежа	Масштаб	№ листа	Примечание
Материалы по обоснованию проекта планировки				
2	Схема расположения элементов планировочной структуры	1:10000	1	
3	Схема использования территории в период подготовки проекта планировки территории	1:1000	2	
4	Схема границ зон с особыми условиями использования территорий	1:1000	3	
5	Схема конструктивных и планировочных решений	1:1000	4	

Раздел 4. Материалы по обоснованию проекта планировки территории.
Пояснительная записка

Том 3. Основная часть проекта межевания территории

Раздел 1. Проект межевания территории. Графическая часть

№№ п/п	Наименование чертежа	Масштаб	№ листа	Примечание
Основная часть проекта межевания территории				
6	Чертёж межевания территории	1:1000	1	

Раздел 2. Проект межевания территории. Текстовая часть

Том 4 Материалы по обоснованию проекта межевания территории

Раздел 3. Материалы по обоснованию проекта межевания территории.
Графическая часть

№№ п/п	Наименование чертежа	Масштаб	№ листа	Примечание
Материалы по обоснованию проекта межевания				
7	Материалы по обоснованию проекта межевания территории	1:1000	1	

Раздел 4. Материалы по обоснованию проекта межевания территории.
Пояснительная записка

Содержание

Введение.....	5
Раздел 1. ПРОЕКТ МЕЖЕВАНИЯ ТЕРРИТОРИИ. ГРАФИЧЕСКАЯ ЧАСТЬ....	6
1.1. Чертёж межевания территории	7
Раздел 2. ПРОЕКТ МЕЖЕВАНИЯ ТЕРРИТОРИИ. ТЕКСТОВАЯ ЧАСТЬ	14
1. Перечень и сведения о площади образуемых земельных участков, в том числе возможные способы их образования.....	14
1.1 Перечень и сведения о площади образуемых земельных участков, в том числе возможные способы их образования.....	18
1.2 Перечень и сведения о площади образуемых частей земельных участков, в том числе возможные способы	25
1.3 Перечень кадастровых номеров существующих земельных участков, на которых линейный объект может быть размещен на условиях публичного сервитута	31
2. Перечень координат характерных точек образуемых земельных участков ...	48
2.1. Перечень координат характерных точек образуемых земельных участков	48
2.2. Перечень координат характерных точек образуемых частей земельных участков.....	64
2.3. Перечень координат характерных точек границ публичного сервитута для размещения линейного объекта	69
3. Сведения о границах территории, применительно к которой осуществляется подготовка проекта межевания.....	74
4. Вид разрешенного использования образуемых земельных участков, предназначенных для размещения линейных объектов и объектов капитального строительства, проектируемых в составе линейного объекта.....	78

Введение

Документация по планировке территории линейного объекта выполнена в соответствии со ст. 42, 43 Градостроительного кодекса РФ, Федеральным законом от 03 июля 2016 года № 373-ФЗ, Федеральным законом от 29.12.2014 N 473-ФЗ, Постановлением Правительства РФ от 12 мая 2017 № 564 «Об утверждении Положения о составе и содержании проектов планировки территории, предусматривающих размещение одного или нескольких линейных объектов».

Проект планировки и проект межевания территории выполнены для размещения линейного объекта «Строительство тепловой сети I контура от «Районной» котельной до ЦТП по ул. 60 лет ВЛКСМ с устройством двух промежуточных ЦТП в г. Лесосибирске».

Проект разработан на основании Постановления администрации города Лесосибирска Красноярского края №406 от 27.03.2023 «О принятии решения о подготовке документации по планировке территории в городе Лесосибирске» (Приложение 1 Том 2 09/04/23-ППТ2), выпущенного в соответствии с Градостроительным кодексом Российской Федерации, Федеральным законом от 06.10.2003г. №131-ФЗ «Об общих принципах организации местного самоуправления в Российской Федерации», Решением Лесосибирского городского Совета депутатов от 28.06.2018г. №285 «Об утверждении Правил землепользования и застройки городского округа город Лесосибирск», Уставом города Лесосибирска.

Положения проектов планировки являются обязательными для соблюдения при разработке проектов межевания, градостроительных планов земельных участков и архитектурно-строительной документации.

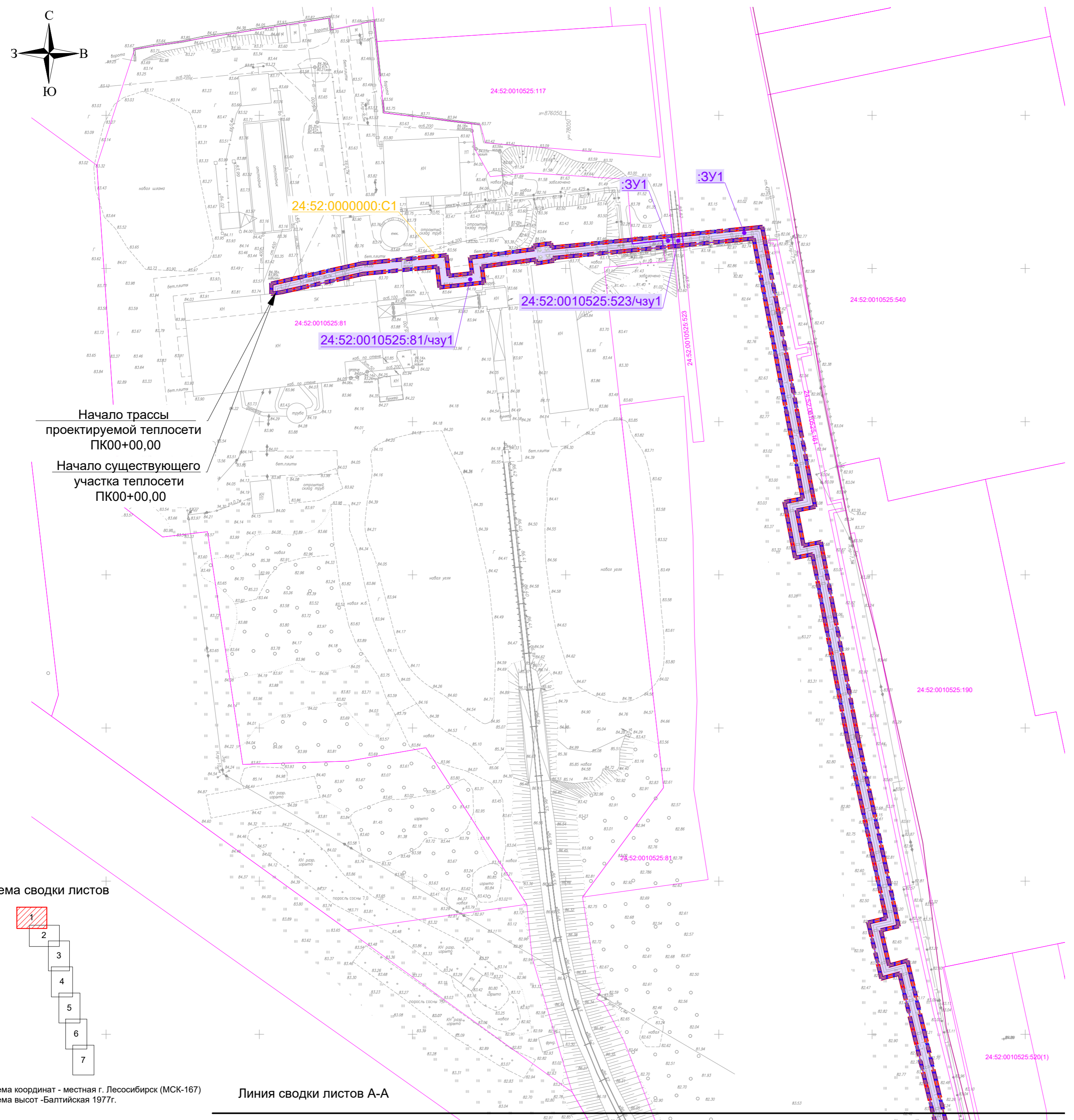
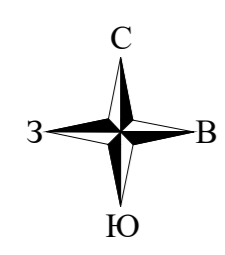
В соответствии со ст.11.3 Земельного кодекса РФ образование земельных участков для строительства линейного объекта возможно исключительно в соответствии с утвержденным проектом межевания территории. Подготовка проекта межевания территории осуществляется на основании проекта планировки. Проект межевания территории включает в себя основную часть, подлежащую утверждению, и материалов по ее обоснованию.

Материалы проекта межевания территории содержат сведения об образуемых, изменяемых земельных участках; сведения об образуемых земельных участках, которые будут отнесены к территориям общего пользования или имуществу общего пользования, в том числе в отношении которых предполагаются резервирование и (или) изъятие для государственных или муниципальных нужд; вид разрешенного использования образуемых земельных участков в соответствии с проектом планировки территории.

Раздел 1. ПРОЕКТ МЕЖЕВАНИЯ ТЕРРИТОРИИ. ГРАФИЧЕСКАЯ ЧАСТЬ

1.1. Чертёж межевания территории

Красноярский край, г. Лесосибирск
Проект межевания территории линейного объекта:
«Строительство тепловой сети I контура от «Районной» котельной до ЦТП по ул. 60 лет ВЛКСМ с устройством двух промежуточных ЦТП в г. Лесосибирске»
Чертёж межевания территории М 1:1000



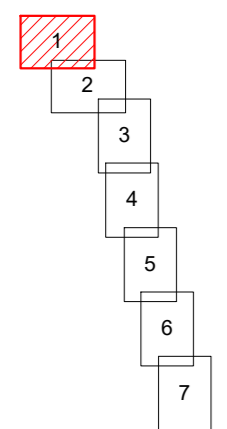
Начало трассы проектируемой теплосети ПК00+00,00
 Начало существующего участка теплосети ПК00+00,00

- УСЛОВНЫЕ ОБОЗНАЧЕНИЯ:**
- Граница территории, в отношении которой осуществляется подготовка проекта межевания
 - Границы планируемого элемента планировочной структуры
 - 24:52:0010525:538 Границы и кадастровый номер существующих земельных участков, сведения о которых содержатся в Едином государственном реестре недвижимости (ЕГРН)
 - 24:52:0010525:538 Контур и кадастровый номер существующих объектов капитального строительства, сведения о которых содержатся в Едином государственном реестре недвижимости (ЕГРН)
 - :ЗУ7 Границы образуемых земельных участков (частей земельных участков) земельного отвода, выделяемого во временное пользование (на период строительства проектируемого участка объекта)
 - :ЗУ1 Границы образуемых земельных участков (частей земельных участков) земельного отвода, выделяемого в постоянное пользование (на период эксплуатации существующего участка объекта)
 - :ЗУ3 Границы образуемых земельных участков (частей земельных участков) земельного отвода, выделяемого в постоянное пользование (на период эксплуатации проектируемого участка объекта)
 - :C1 Границы устанавливаемого публичного сервитута

Примечание:

- Границы элементов планировочной структуры совпадают с границами зон планируемого размещения проектируемого линейного объекта.
- Красные линии, утвержденные в составе проекта планировки, отсутствуют (проектируемый объект не требует формирования территории общего пользования - красные линии не устанавливаются).
- Линейные объекты, подлежащие реконструкции в связи с изменением их местоположения, отсутствуют.

Схема сводки листов



Система координат - местная г. Лесосибирск (МСК-167)
 Система высот - Балтийская 1977г.
 Линия сводки листов А-А

Согласовано
Изм. N
Инв. N
подл. и дата
Взам. инв. N
подл.
Инв. N

09/04/23-ПМТ1					
Красноярский край, г. Лесосибирск					
Изм.	Кол.уч.	Лист	№ док.	Подпись	Дата
Разработал	Дель			<i>Дель</i>	
Проверил	Дидоренко			<i>Дидоренко</i>	
				«Строительство тепловой сети I контура от «Районной» котельной до ЦТП по ул. 60 лет ВЛКСМ с устройством двух промежуточных ЦТП в г. Лесосибирск»	Стадия
				Чертёж межевания территории М 1:1000	Лист
				ООО «Енисей-Изыскания»	Листов
				П	7
				1	7
ГИП	Дидоренко			<i>Дидоренко</i>	

Красноярский край, г. Лесосибирск

Проект межевания территории линейного объекта:

«Строительство тепловой сети I контура от «Районной» котельной до ЦТП по ул. 60 лет ВЛКСМ с устройством двух промежуточных ЦТП в г. Лесосибирске»

Чертеж межевания территории М 1:1000

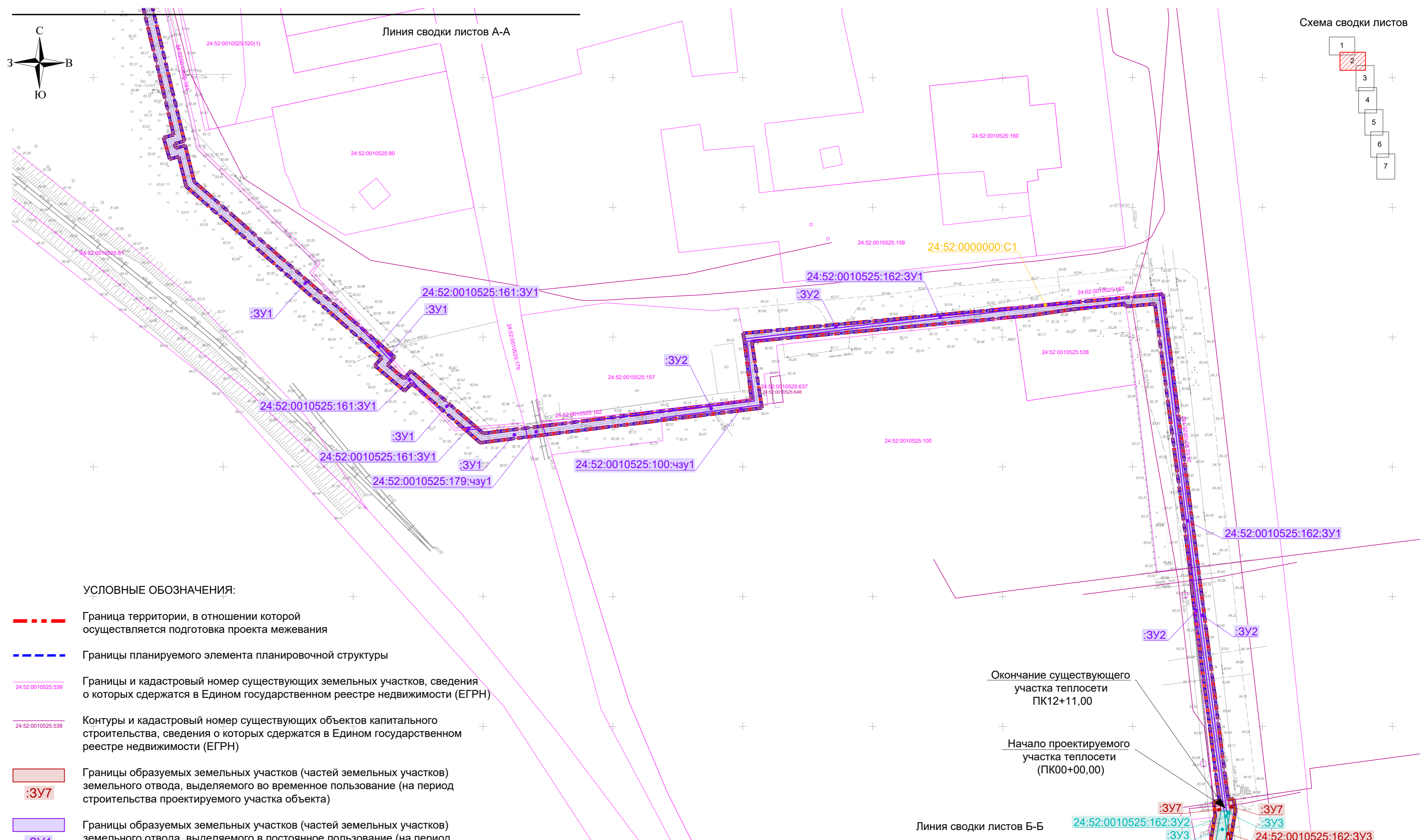
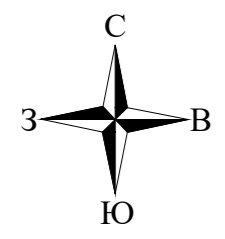
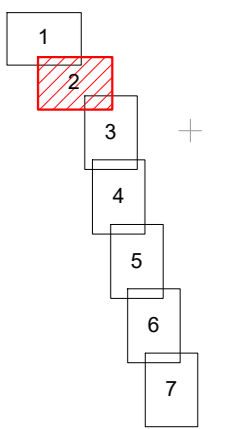


Схема сводки листов



Согласовано

Изм. N подл. Подп. и дата

Взам. инв. N

УСЛОВНЫЕ ОБОЗНАЧЕНИЯ:

- - - Граница территории, в отношении которой осуществляется подготовка проекта межевания
- - - Границы планируемого элемента планировочной структуры
- Границы и кадастровый номер существующих земельных участков, сведения о которых содержатся в Едином государственном реестре недвижимости (ЕГРН)
- Контуры и кадастровый номер существующих объектов капитального строительства, сведения о которых содержатся в Едином государственном реестре недвижимости (ЕГРН)
- :3Y7 Границы образуемых земельных участков (частей земельных участков) земельного отвода, выделяемого во временное пользование (на период строительства проектируемого участка объекта)
- :3Y1 Границы образуемых земельных участков (частей земельных участков) земельного отвода, выделяемого в постоянное пользование (на период эксплуатации существующего участка объекта)
- :3Y3 Границы образуемых земельных участков (частей земельных участков) земельного отвода, выделяемого в постоянное пользование (на период эксплуатации проектируемого участка объекта)
- - - Границы устанавливаемого публичного сервитута

Примечание:

1. Границы элементов планировочной структуры совпадают с границами зон планируемого размещения проектируемого линейного объекта.
2. Красные линии, утвержденные в составе проекта планировки, отсутствуют (проектируемый объект не требует формирования территории общего пользования - красные линии не устанавливаются).
3. Линейные объекты, подлежащие реконструкции в связи с изменением их местоположения, отсутствуют.

Изм.	Кол.ч.	Лист	Недок.	Подпись	Дата

09/04/23-ПМТ1

Лист 2

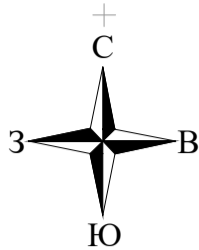
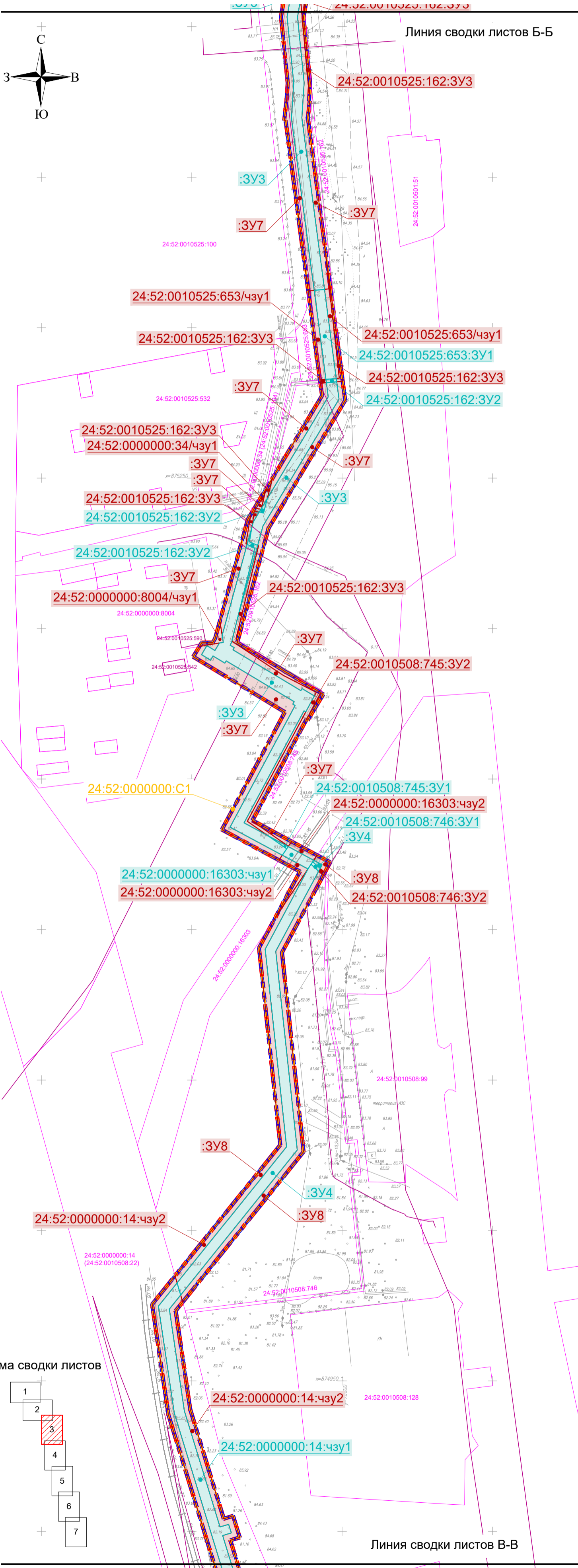
Система координат - местная г. Лесосибирск (МСК-167)
Система высот - Балтийская 1977г.

Красноярский край, г. Лесосибирск

Проект межевания территории линейного объекта:

«Строительство тепловой сети I контура от «Районной» котельной до ЦТП по ул. 60 лет ВЛКСМ с устройством двух промежуточных ЦТП в г. Лесосибирске»

Чертеж межевания территории М 1:1000



УСЛОВНЫЕ ОБОЗНАЧЕНИЯ:

- - - Граница территории, в отношении которой осуществляется подготовка проекта межевания
- - - Границы планируемого элемента планировочной структуры
- Границы и кадастровый номер существующих земельных участков, сведения о которых содержатся в Едином государственном реестре недвижимости (ЕГРН)
- 24:52:0010525:538
24:52:0010525:538
Контур и кадастровый номер существующих объектов капитального строительства, сведения о которых содержатся в Едином государственном реестре недвижимости (ЕГРН)
- :3У7 Границы образуемых земельных участков (частей земельных участков) земельного отвода, выделяемого во временное пользование (на период строительства проектируемого участка объекта)
- :3У1 Границы образуемых земельных участков (частей земельных участков) земельного отвода, выделяемого в постоянное пользование (на период эксплуатации существующего участка объекта)
- :3У3 Границы образуемых земельных участков (частей земельных участков) земельного отвода, выделяемого в постоянное пользование (на период эксплуатации проектируемого участка объекта)
- :С1 Границы устанавливаемого публичного сервитута

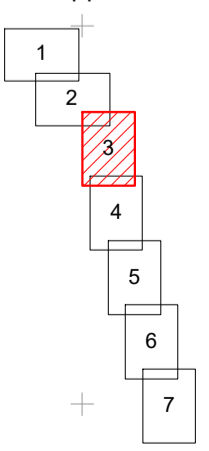
Примечание:

1. Границы элементов планировочной структуры совпадают с границами зон планируемого размещения проектируемого линейного объекта.
2. Красные линии, утвержденные в составе проекта планировки, отсутствуют (проектируемый объект не требует формирования территории общего пользования - красные линии не устанавливаются).
3. Линейные объекты, подлежащие реконструкции в связи с изменением их местоположения, отсутствуют.

Согласовано

Инв. N подл.
Подп. и дата
Взам. инв. N

Схема сводки листов



Система координат - местная г. Лесосибирск (МСК-167)
Система высот - Балтийская 1977г.

Изм.	Кол.уч.	Лист	Недок.	Подпись	Дата
------	---------	------	--------	---------	------

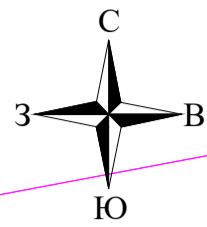
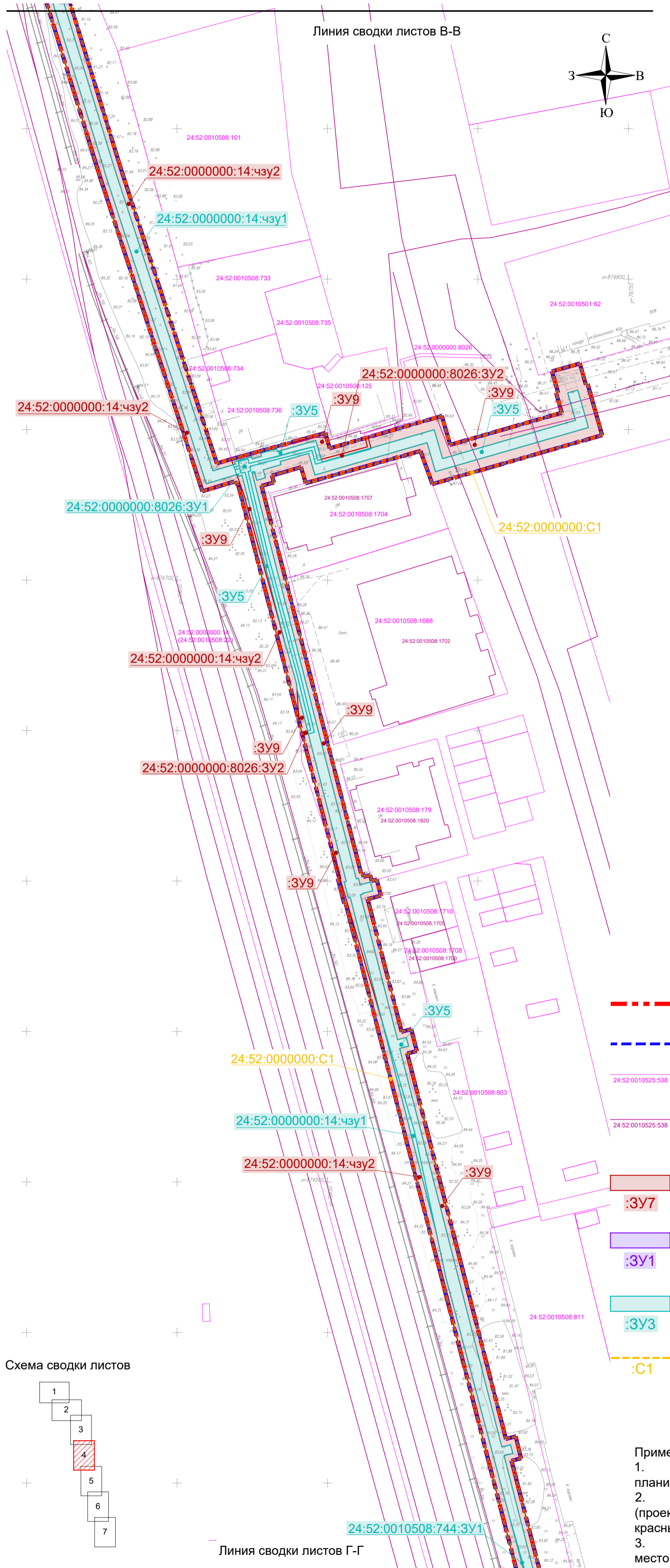
09/04/23-ПМТ1

Красноярский край, г. Лесосибирск

Проект межевания территории линейного объекта:

«Строительство тепловой сети I контура от «Районной» котельной до ЦТП по ул. 60 лет ВЛКСМ с устройством двух промежуточных ЦТП в г. Лесосибирске»

Чертеж межевания территории М 1:1000



УСЛОВНЫЕ ОБОЗНАЧЕНИЯ:

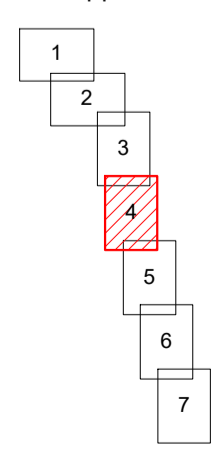
- - - - - Граница территории, в отношении которой осуществляется подготовка проекта межевания
- - - - - Границы планируемого элемента планировочной структуры
- Границы и кадастровый номер существующих земельных участков, сведения о которых содержатся в Едином государственном реестре недвижимости (ЕГРН)
- 24:52:0010525:538
— 24:52:0010525:538
Контуры и кадастровый номер существующих объектов капитального строительства, сведения о которых содержатся в Едином государственном реестре недвижимости (ЕГРН)
- :3Y7 Границы образуемых земельных участков (частей земельных участков) земельного отвода, выделяемого во временное пользование (на период строительства проектируемого участка объекта)
- :3Y1 Границы образуемых земельных участков (частей земельных участков) земельного отвода, выделяемого в постоянное пользование (на период эксплуатации существующего участка объекта)
- :3Y3 Границы образуемых земельных участков (частей земельных участков) земельного отвода, выделяемого в постоянное пользование (на период эксплуатации проектируемого участка объекта)
- - - - - :C1 Границы устанавливаемого публичного сервитута

Примечание:

1. Границы элементов планировочной структуры совпадают с границами зон планируемого размещения проектируемого линейного объекта.
2. Красные линии, утвержденные в составе проекта планировки, отсутствуют (проектируемый объект не требует формирования территории общего пользования - красные линии не устанавливаются).
3. Линейные объекты, подлежащие реконструкции в связи с изменением их местоположения, отсутствуют.

Согласовано	
Инв. N подл.	
Подп. и дата	
Взам. инв. N	

Схема сводки листов



Линия сводки листов Г-Г

Система координат - местная г. Лесосибирск (МСК-167)
Система высот - Балтийская 1977г.

Изм.	Кол.уч.	Лист	Недок.	Подпись	Дата

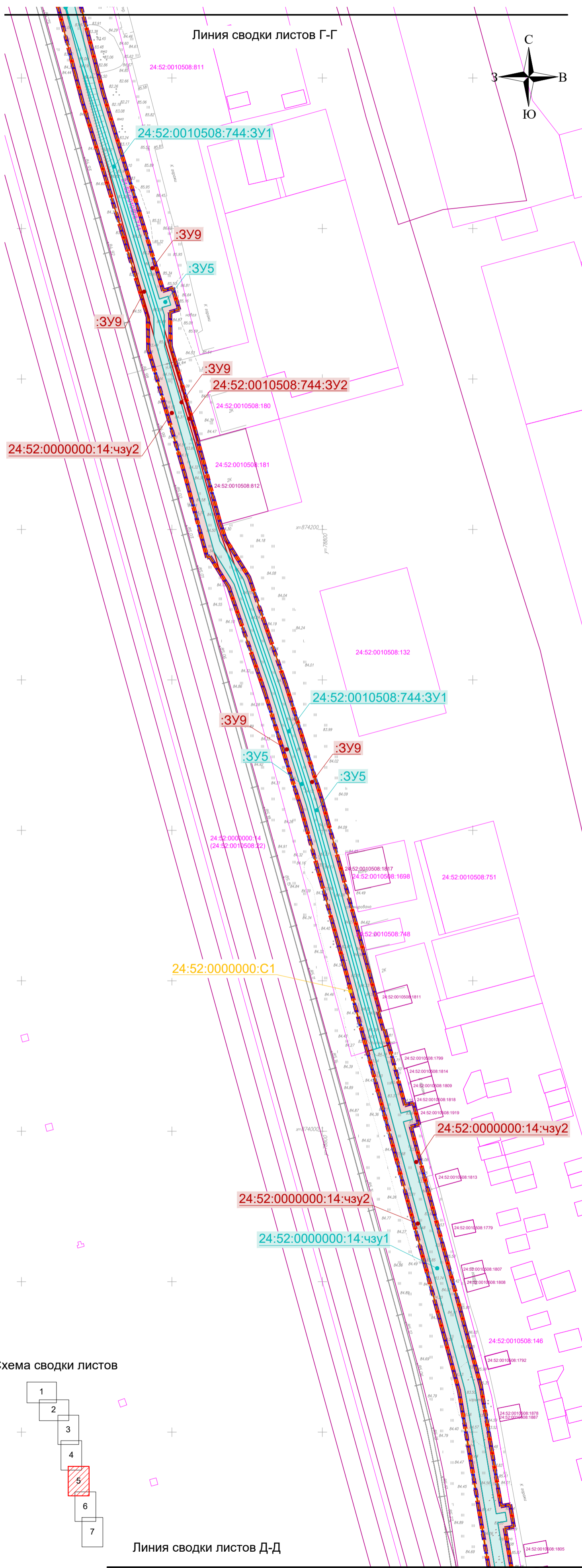
09/04/23-ПМТ1

Красноярский край, г. Лесосибирск

Проект межевания территории линейного объекта:

«Строительство тепловой сети I контура от «Районной» котельной до ЦТП по ул. 60 лет ВЛКСМ с устройством двух промежуточных ЦТП в г. Лесосибирске»

Чертеж межевания территории М 1:1000



УСЛОВНЫЕ ОБОЗНАЧЕНИЯ:

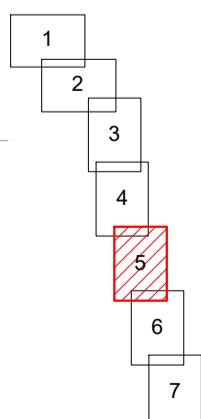
- - - Граница территории, в отношении которой осуществляется подготовка проекта межевания
- - - Границы планируемого элемента планировочной структуры
- Границы и кадастровый номер существующих земельных участков, сведения о которых содержатся в Едином государственном реестре недвижимости (ЕГРН)
- 24:52:0010525:538
24:52:0010525:538
Контуры и кадастровый номер существующих объектов капитального строительства, сведения о которых содержатся в Едином государственном реестре недвижимости (ЕГРН)
- Границы образуемых земельных участков (частей земельных участков) земельного отвода, выделяемого во временное пользование (на период строительства проектируемого участка объекта)
:3У7
- Границы образуемых земельных участков (частей земельных участков) земельного отвода, выделяемого в постоянное пользование (на период эксплуатации существующего участка объекта)
:3У1
- Границы образуемых земельных участков (частей земельных участков) земельного отвода, выделяемого в постоянное пользование (на период эксплуатации проектируемого участка объекта)
:3У3
- - - Границы устанавливаемого публичного сервитута
:С1

Примечание:

1. Границы элементов планировочной структуры совпадают с границами зон планируемого размещения проектируемого линейного объекта.
2. Красные линии, утвержденные в составе проекта планировки, отсутствуют (проектируемый объект не требует формирования территории общего пользования - красные линии не устанавливаются).
3. Линейные объекты, подлежащие реконструкции в связи с изменением их местоположения, отсутствуют.

Согласовано
Изм. N подл.
Подп. и дата
Взам. инв. N
Изм. N подл.

Схема сводки листов



Линия сводки листов Д-Д

Система координат - местная г. Лесосибирск (МСК-167)
Система высот - Балтийская 1977г.

Изм.	Кол.уч.	Лист	Недоч.	Подпись	Дата
------	---------	------	--------	---------	------

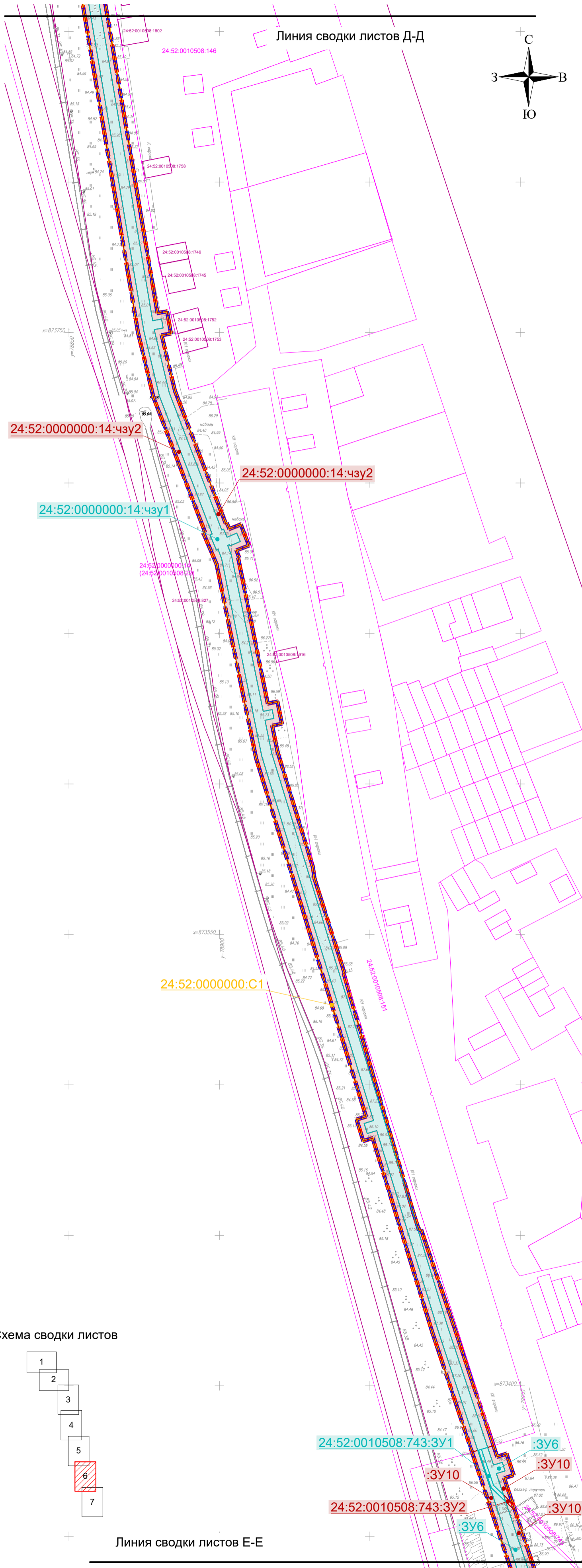
09/04/23-ПМТ1

Красноярский край, г. Лесосибирск









Проект межевания территории линейного объекта:

«Строительство тепловой сети I контура от «Районной» котельной до ЦТП по ул. 60 лет ВЛКСМ с устройством двух промежуточных ЦТП в г. Лесосибирске»

Чертеж межевания территории М 1:1000



УСЛОВНЫЕ ОБОЗНАЧЕНИЯ:

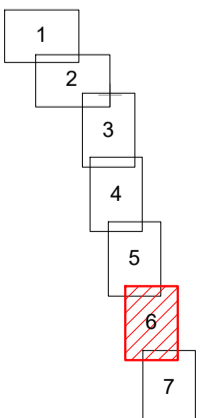
-  Граница территории, в отношении которой осуществляется подготовка проекта межевания
-  Границы планируемого элемента планировочной структуры
-  Границы и кадастровый номер существующих земельных участков, сведения о которых содержатся в Едином государственном реестре недвижимости (ЕГРН)
-  Контуры и кадастровый номер существующих объектов капитального строительства, сведения о которых содержатся в Едином государственном реестре недвижимости (ЕГРН)
-  Границы образуемых земельных участков (частей земельных участков) земельного отвода, выделяемого во временное пользование (на период строительства проектируемого участка объекта)
-  Границы образуемых земельных участков (частей земельных участков) земельного отвода, выделяемого в постоянное пользование (на период эксплуатации существующего участка объекта)
-  Границы образуемых земельных участков (частей земельных участков) земельного отвода, выделяемого в постоянное пользование (на период эксплуатации проектируемого участка объекта)
-  Границы устанавливаемого публичного сервитута

Примечание:

1. Границы элементов планировочной структуры совпадают с границами зон планируемого размещения проектируемого линейного объекта.
2. Красные линии, утвержденные в составе проекта планировки, отсутствуют (проектируемый объект не требует формирования территории общего пользования - красные линии не устанавливаются).
3. Линейные объекты, подлежащие реконструкции в связи с изменением их местоположения, отсутствуют.

Согласовано
Изм. N подл.
Подп. и дата
Взам. инв. N
Изм. N подл.

Схема сводки листов



Линия сводки листов Е-Е

Система координат - местная г. Лесосибирск (МСК-167)
Система высот - Балтийская 1977г.

Изм.	Кол.уч.	Лист	Недок.	Подпись	Дата
------	---------	------	--------	---------	------

09/04/23-ПМТ1

Красноярский край, г. Лесосибирск

Проект межевания территории линейного объекта:

«Строительство тепловой сети I контура от «Районной» котельной до ЦТП по ул. 60 лет ВЛКСМ с устройством двух промежуточных ЦТП в г. Лесосибирске»

Чертеж межевания территории М 1:1000

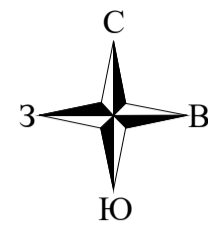
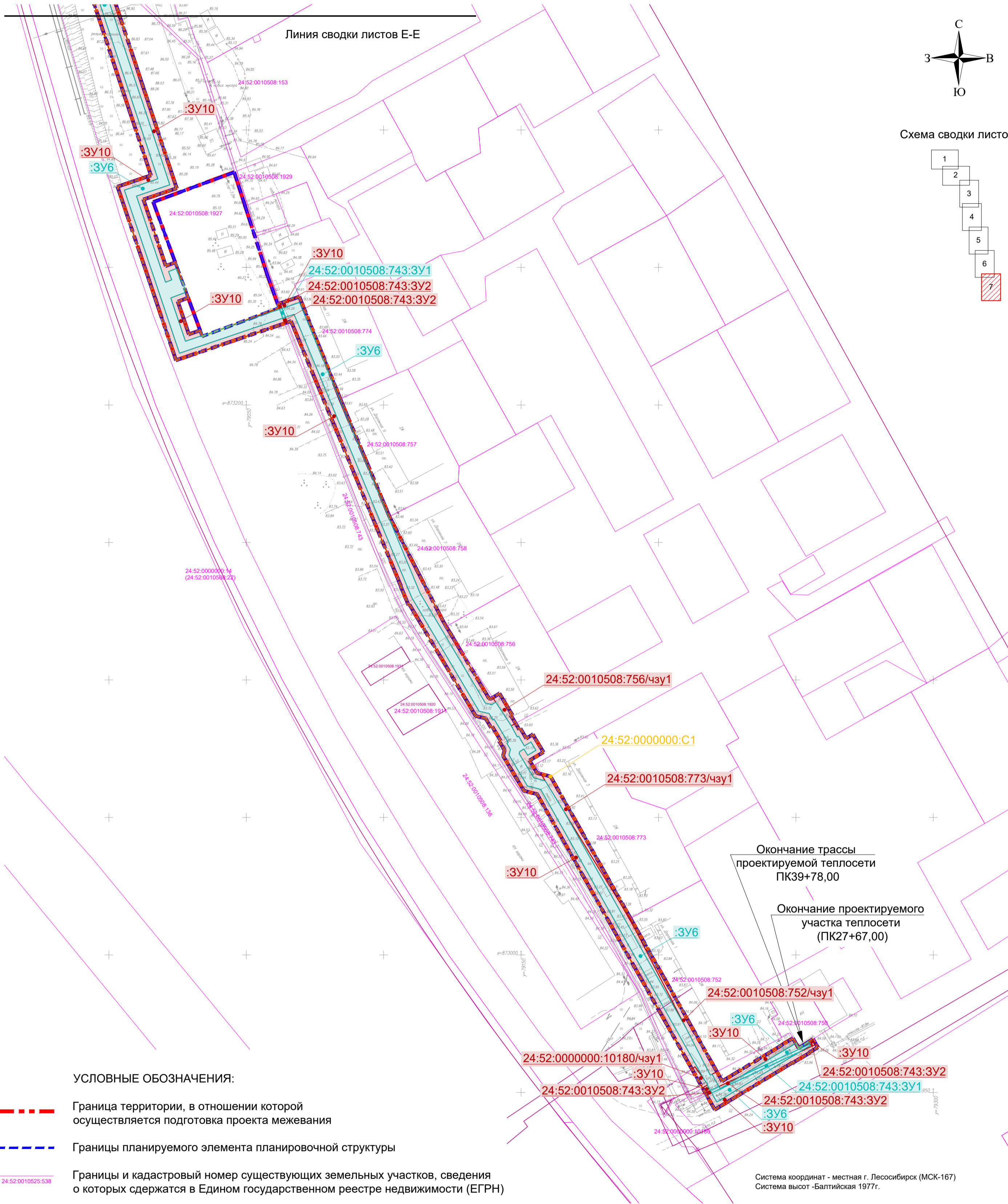
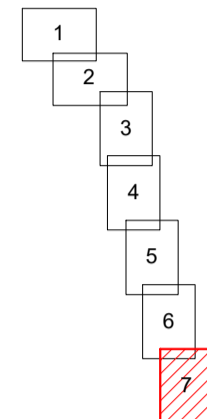


Схема сводки листов



УСЛОВНЫЕ ОБОЗНАЧЕНИЯ:

- Граница территории, в отношении которой осуществляется подготовка проекта межевания
- Границы планируемого элемента планировочной структуры
- Границы и кадастровый номер существующих земельных участков, сведения о которых содержатся в Едином государственном реестре недвижимости (ЕГРН)
- Контур и кадастровый номер существующих объектов капитального строительства, сведения о которых содержатся в Едином государственном реестре недвижимости (ЕГРН)
- Границы образуемых земельных участков (частей земельных участков) земельного отвода, выделяемого во временное пользование (на период строительства проектируемого участка объекта)
- Границы образуемых земельных участков (частей земельных участков) земельного отвода, выделяемого в постоянное пользование (на период эксплуатации существующего участка объекта)
- Границы образуемых земельных участков (частей земельных участков) земельного отвода, выделяемого в постоянное пользование (на период эксплуатации проектируемого участка объекта)
- Границы устанавливаемого публичного сервитута

Система координат - местная г. Лесосибирск (МСК-167)
Система высот - Балтийская 1977г.

Примечание:

1. Границы элементов планировочной структуры совпадают с границами зон планируемого размещения проектируемого линейного объекта.
2. Красные линии, утвержденные в составе проекта планировки, отсутствуют (проектируемый объект не требует формирования территории общего пользования - красные линии не устанавливаются).
3. Линейные объекты, подлежащие реконструкции в связи с изменением их местоположения, отсутствуют.

Согласовано
Изм. N подл.
Взам. инв. N
Подп. и дата
Изм. N подл.

Раздел 2. ПРОЕКТ МЕЖЕВАНИЯ ТЕРРИТОРИИ. ТЕКСТОВАЯ ЧАСТЬ

1. Перечень и сведения о площади образуемых земельных участков, в том числе возможные способы их образования

Территория проектирования расположена в границах Российской Федерации: Красноярский край, г. Лесосибирск.

Строительство проектируемого линейного объекта запланировано в кадастровых кварталах с кадастровыми номерами 24:52:0010525, 24:52:0010508, 24:52:0010501, 24:52:0010504.

Проект выполнен в местной системе координат МСК-167 зона 4, системе координат, в которой на данной территории ведется государственный кадастровый учет.

Границы образуемых земельных участков и его частей отражены в графической части проекта межевания - «Чертёж межевания территории, М1:1000».

Перечень исходных земельных участков, расположенных в границах территории, в отношении которой осуществляется подготовка проекта межевания

Таблица 1

№ п/п	Кадастровый номер	Категория земель	Общая площадь существующего земельного участка по сведениям ЕГРН, кв. м.	Вид разрешенного использования по сведениям ЕГРН	Форма собственности, вид права
1	24:52:0010525:81	Земли населённых пунктов	41 461	Предоставление коммунальных услуг (код 3.1.1)	Собственность МО город Лесосибирск Красноярского края / Аренда МУП "Жилищно-коммунальное хозяйство г. Лесосибирска"
2	24:52:0010525:523	Земли населённых пунктов	609	Железнодорожный транспорт	Собственность Северян Алексей Юрьевич
3	24:52:0010525:161	Земли населённых пунктов	662	Для строительства первого контура теплосети с двумя ЦТП	данные о правообладателе отсутствуют / Аренда МУП "Жилищно-коммунальное хозяйство г. Лесосибирска"

4	24:52:0010525:179	Земли населённых пунктов	10 049	для эксплуатации железнодорожных подъездных путей	Собственность ООО "ППВС 1520"
5	24:52:0010525:162	Земли населённых пунктов	753	Для строительства первого контура теплосети с двумя ЦТП	данные о правообладателе отсутствуют / Аренда МУП "Жилищно-коммунальное хозяйство г. Лесосибирска"
6	24:52:0010525:100	Земли населённых пунктов	62 170	для эксплуатации комплекса зданий и сооружений ТС-2 (котельная)	данные о правообладателе отсутствуют / Аренда АО "Лесосибирский ЛДК №1"
7	24:52:0010525:538	Земли населённых пунктов	1 376	производственная деятельность (код 6.0) в части размещения промышленных объектов и производств с размерами санитарно-защитных зон не более 100 метров; производственная деятельность (код 6.0) в части размещения промышленных объектов и производств с размерами санитарно-защитных зон не более 50 метров; коммунальное обслуживание (код 3.1); объекты дорожного сервиса (код 4.9.1), хранение автотранспорта (код 2.7.1)	данные о правообладателе отсутствуют/ Аренда Чариков Виктор Сергеевич
8	24:52:0010525:653	Земли населённых пунктов	332	коммунальное обслуживание (код 3.1)	сведения о зарегистрированных правах отсутствует в ЕГРН
9	24:52:0000000:34 (24:52:0010525:104)	Земли населённых пунктов	830	для эксплуатации теплотрассы	сведения о зарегистрированных правах отсутствуют в ЕГРН
10	24:52:0000000:8004	Земли населённых пунктов	3 707	для размещения индивидуальных гаражей	данные о правообладателе отсутствуют/ Аренда Товарищество собственников недвижимости "Дымок"
11	24:52:0010508:745	Земли населённых пунктов	114	Для строительства первого контура теплосети с двумя ЦТП	данные о правообладателе отсутствуют / Аренда МУП "Жилищно-коммунальное хозяйство г. Лесосибирска"

12	24:52:0000000: 16303	Земли населённых пунктов	1 720 338	производственная деятельность	данные о правообладателе отсутствуют / Аренда АО Лесосибирский ЛДК №1
13	24:52:0010508:746	Земли населённых пунктов	210	Для строительства первого контура теплосети с двумя ЦТП	данные о правообладателе отсутствуют / Аренда МУП "Жилищно-коммунальное хозяйство г. Лесосибирска"
14	24:52:0000000:14 (24:52:0010508:22)	Земли населённых пунктов	1158526	для эксплуатации объектов железнодорожного транспорта Суриковской дистанции пути	Собственность Российская Федерация / Аренда ОАО «РЖД», Сервитут АО "Красноярская региональная энергетическая компания", Субаренда Федеральное государственное предприятие 'Ведомственная охрана железнодорожного транспорта Российской Федерации'
15	24:52:0000000:8026	Земли населённых пунктов	226	Для строительства первого контура теплосети с двумя ЦТП	данные о правообладателе отсутствуют / Аренда МУП "Жилищно-коммунальное хозяйство г. Лесосибирска"
16	24:52:0010508:744	Земли населённых пунктов	354	Для строительства первого контура теплосети с двумя ЦТП	данные о правообладателе отсутствуют / Аренда МУП "Жилищно-коммунальное хозяйство г. Лесосибирска"
17	24:52:0010508:743	Земли населённых пунктов	740	Для строительства первого контура теплосети с двумя ЦТП	данные о правообладателе отсутствуют / Аренда МУП "Жилищно-коммунальное хозяйство г. Лесосибирска"
18	24:52:0010508:756	Земли населённых пунктов	1 271	для эксплуатации многоквартирного двухэтажного жилого дома	сведения о зарегистрированных правах отсутствует в ЕГРН
19	24:52:0010508:773	Земли населённых пунктов	1 807	для эксплуатации многоквартирного двухэтажного жилого дома	сведения о зарегистрированных правах отсутствует в ЕГРН
20	24:52:0010508:752	Земли населённых пунктов	1 960	для эксплуатации многоквартирного двухэтажного жилого дома	сведения о зарегистрированных правах отсутствует в ЕГРН

21	24:52:0000000:10180	Земли населённых пунктов	381	для строительства ЛЭП - 10 кВ для обеспечения 2 категории надежности электроснабжения котельной ДКВР, г. Лесосибирск	сведения о зарегистрированных правах отсутствует в ЕГРН
----	---------------------	--------------------------	-----	--	---

Земельный участок с кадастровым номером 24:52:0010525:81 образован с целью «Предоставление коммунальных услуг (код 3.1.1)», находится в собственности МО город Лесосибирск Красноярского края и в аренде МУП «Жилищно-коммунальное хозяйство г. Лесосибирска», образование отдельного земельного участка под испрашиваемым объектом не требуется.

В рамках разработанного проекта межевания территории для земельных участков с кадастровыми номерами 24:52:0010525:161, 24:52:0010525:162, 24:52:0010508:745, 24:52:0010508:746, 24:52:0000000:8026, 24:52:0010508:744, 24:52:0010508:743, ранее образованных для строительства первого контура теплосети с двумя ЦТП, предусмотрено образование земельного участка путем раздела с сохранением исходного в измененных границах (см. таблицу 2).

Исходные участки 24:52:0010525:161, 24:52:0010525:162, 24:52:0010508:745, 24:52:0010508:746, 24:52:0000000:8026, 24:52:0010508:744, 24:52:0010508:743 в измененных границах после раздела подлежат снятию с кадастрового учета – это участки не вошедших в границы зоны планируемого размещения проектируемого линейного объекта (границы проектирования).

1.1 Перечень и сведения о площади образуемых земельных участков, в том числе возможные способы их образования

Таблица 2

№п/п	Способ образования ЗУ	Условный номер образуемого ЗУ	Кадастровый номер исходного ЗУ	Площадь образуемого ЗУ, м ²	Площадь исходного ЗУ, м ²	Адрес (местоположение) образуемого ЗУ	Категория земель образуемого ЗУ	Вид разрешенного использования исходного ЗУ	Вид разрешенного использования образуемого ЗУ	Вид права, правообладатель, ограничение прав исходного ЗУ	Вид обременения, возникающего в связи с размещением объекта
1	2	3	4	5	6	7	8	9	10	11	12
земельные участки, выделяемые в постоянное пользование (на период эксплуатации), существующий участок сети											
1	Образование земельного участка из земель, находящихся в государственной или муниципальной собственности	:ЗУ1	-	2038	-	Красноярский край, г. Лесосибирск	Земли населённых пунктов	-	Предоставление коммунальных услуг (код 3.1.1)	-	Аренда

2	Образование земельного участка из земель, находящихся в государственной или муниципальной собственности	:ЗУ2	-	1159	-	Красноярский край, г. Лесосибирск	Земли населённых пунктов	-	Предоставление коммунальных услуг (код 3.1.1)	-	Аренда
3	Образование земельного участка путем раздела с сохранением исходного в измененных границах	24:52:0010525:161:ЗУ1	24:52:0010525:161	26	662	Красноярский край, г. Лесосибирск	Земли населённых пунктов	Для строительства первого контура теплосети с двумя ЦТП	Предоставление коммунальных услуг (код 3.1.1)	данные о правообладателе отсутствуют / Аренда МУП "Жилищно-коммунальное хозяйство г. Лесосибирска"	Аренда
4	Образование земельного участка путем раздела с сохранением исходного в измененных границах	24:52:0010525:162:ЗУ1	24:52:0010525:162	353	753	Красноярский край, г. Лесосибирск	Земли населённых пунктов	Для строительства первого контура теплосети с двумя ЦТП	Предоставление коммунальных услуг (код 3.1.1)	данные о правообладателе отсутствуют / Аренда МУП "Жилищно-коммунальное хозяйство г. Лесосибирска"	Аренда
земельные участки, выделяемые в постоянное пользование (на период эксплуатации), проектируемый участок сети											
5	Образование земельного участка из земель, находящихся в государственной или муниципальной собственности	:ЗУ3	-	1062	-	Красноярский край, г. Лесосибирск	Земли населённых пунктов	-	Предоставление коммунальных услуг (код 3.1.1)	-	Аренда
6	Образование земельного участка из земель, находящихся в государственной или муниципальной собственности	:ЗУ4	-	546	-	Красноярский край, г. Лесосибирск	Земли населённых пунктов	-	Предоставление коммунальных услуг (код 3.1.1)	-	Аренда

7	Образование земельного участка из земель, находящихся в государственной или муниципальной собственности	:ЗУ5	-	2596	-	Красноярский край, г. Лесосибирск	Земли населённых пунктов	-	Предоставление коммунальных услуг (код 3.1.1)	-	Аренда
8	Образование земельного участка из земель, находящихся в государственной или муниципальной собственности	:ЗУ6	-	2023	-	Красноярский край, г. Лесосибирск	Земли населённых пунктов	-	Предоставление коммунальных услуг (код 3.1.1)	-	Аренда
9	Образование земельного участка путем раздела с сохранением исходного в измененных границах	24:52:0010525:162:ЗУ2	24:52:0010525:162	27	753	Красноярский край, г. Лесосибирск	Земли населённых пунктов	Для строительства первого контура теплосети с двумя ЦТП	Предоставление коммунальных услуг (код 3.1.1)	данные о правообладателе отсутствуют / Аренда МУП "Жилищно-коммунальное хозяйство г. Лесосибирска"	Аренда
10	Образование земельного участка путем раздела с сохранением исходного в измененных границах	24:52:0010525:653:ЗУ1	24:52:0010525:653	103	332	Красноярский край, г. Лесосибирск	Земли населённых пунктов	коммунальное обслуживание (код 3.1)	Предоставление коммунальных услуг (код 3.1.1)	сведения о зарегистрированных правах отсутствует в ЕГРН	Аренда
11	Образование земельного участка путем раздела с сохранением исходного в измененных границах	24:52:0010508:745:ЗУ1	24:52:0010508:745	3	114	Красноярский край, г. Лесосибирск	Земли населённых пунктов	Для строительства первого контура теплосети с двумя ЦТП	Предоставление коммунальных услуг (код 3.1.1)	данные о правообладателе отсутствуют / Аренда МУП "Жилищно-коммунальное хозяйство г. Лесосибирска"	Аренда
12	Образование земельного участка путем раздела с сохранением	24:52:0010508:746:ЗУ1	24:52:0010508:746	3	210	Красноярский край, г. Лесосибирск	Земли населённых пунктов	Для строительства первого	Предоставление коммунальн	данные о правообладателе отсутствуют /	Аренда

	исходного в измененных границах							контура теплосети с двумя ЦТП	ых услуг (код 3.1.1)	Аренда МУП "Жилищно-коммунальное хозяйство г. Лесосибирска"	
13	Образование земельного участка путем раздела с сохранением исходного в измененных границах	24:52:000000:0:8026:3У1	24:52:0000000:8026	137	226	Красноярский край, г. Лесосибирск	Земли населённых пунктов	Для строительства первого контура теплосети с двумя ЦТП	Предоставление коммунальных услуг (код 3.1.1)	данные о правообладателе отсутствуют / Аренда МУП "Жилищно-коммунальное хозяйство г. Лесосибирска"	Аренда
14	Образование земельного участка путем раздела	24:52:0010508:744:3У1	24:52:0010508:744	276	354	Красноярский край, г. Лесосибирск	Земли населённых пунктов	Для строительства первого контура теплосети с двумя ЦТП	Предоставление коммунальных услуг (код 3.1.1)	данные о правообладателе отсутствуют / Аренда МУП "Жилищно-коммунальное хозяйство г. Лесосибирска"	Аренда
15	Образование земельного участка путем раздела с сохранением исходного в измененных границах	24:52:0010508:743:3У1	24:52:0010508:743	58	740	Красноярский край, г. Лесосибирск	Земли населённых пунктов	Для строительства первого контура теплосети с двумя ЦТП	Предоставление коммунальных услуг (код 3.1.1)	данные о правообладателе отсутствуют / Аренда МУП "Жилищно-коммунальное хозяйство г. Лесосибирска"	Аренда
земельные участки, выделяемые во временное пользование (на период строительства), проектируемый участок сети											
16	Образование земельного участка из земель, находящихся в государственной или муниципальной собственности	:3У7	-	1137	-	Красноярский край, г. Лесосибирск	Земли населённых пунктов	-	Предоставление коммунальных услуг (код 3.1.1)	-	Аренда

17	Образование земельного участка из земель, находящихся в государственной или муниципальной собственности	:ЗУ8	-	619	-	Красноярский край, г. Лесосибирск	Земли населённых пунктов	-	Предоставление коммунальных услуг (код 3.1.1)	-	Аренда
18	Образование земельного участка из земель, находящихся в государственной или муниципальной собственности	:ЗУ9	-	2971	-	Красноярский край, г. Лесосибирск	Земли населённых пунктов	-	Предоставление коммунальных услуг (код 3.1.1)	-	Аренда
19	Образование земельного участка из земель, находящихся в государственной или муниципальной собственности	:ЗУ10	-	1966	-	Красноярский край, г. Лесосибирск	Земли населённых пунктов	-	Предоставление коммунальных услуг (код 3.1.1)	-	Аренда
20	Образование земельного участка путем раздела с сохранением исходного в измененных границах	24:52:0010525:162:ЗУ3	24:52:0010525:162	103	753	Красноярский край, г. Лесосибирск	Земли населённых пунктов	Для строительства первого контура теплосети с двумя ЦТП	Предоставление коммунальных услуг (код 3.1.1)	данные о правообладателе отсутствуют / Аренда МУП "Жилищно-коммунальное хозяйство г. Лесосибирска"	Аренда
21	Образование земельного участка путем раздела с сохранением исходного в измененных границах	24:52:0010508:745:ЗУ2	24:52:0010508:745	104	114	Красноярский край, г. Лесосибирск	Земли населённых пунктов	Для строительства первого контура теплосети с двумя ЦТП	Предоставление коммунальных услуг (код 3.1.1)	данные о правообладателе отсутствуют / Аренда МУП "Жилищно-коммунальное хозяйство г. Лесосибирска"	Аренда
22	Образование земельного участка путем раздела с	24:52:0010508:746:ЗУ2	24:52:0010508:746	2	210	Красноярский край, г. Лесосибирск	Земли населённых пунктов	Для строительства	Предоставление коммунальн	данные о правообладател	Аренда

	сохранением исходного в измененных границах							первого контура теплосети с двумя ЦТП	ых услуг (код 3.1.1)	е отсутствуют / Аренда МУП "Жилищно-коммунальное хозяйство г. Лесосибирска"	
23	Образование земельного участка путем раздела с сохранением исходного в измененных границах	24:52:000000:0:8026:3У2	24:52:0000000:8026	19	226	Красноярский край, г. Лесосибирск	Земли населённых пунктов	Для строительства первого контура теплосети с двумя ЦТП	Предоставление коммунальных услуг (код 3.1.1)	данные о правообладателе отсутствуют / Аренда МУП "Жилищно-коммунальное хозяйство г. Лесосибирска"	Аренда
24	Образование земельного участка путем раздела	24:52:0010508:744:3У2	24:52:0010508:744	78	354	Красноярский край, г. Лесосибирск	Земли населённых пунктов	Для строительства первого контура теплосети с двумя ЦТП	Предоставление коммунальных услуг (код 3.1.1)	данные о правообладателе отсутствуют / Аренда МУП "Жилищно-коммунальное хозяйство г. Лесосибирска"	Аренда
25	Образование земельного участка путем раздела с сохранением исходного в измененных границах	24:52:0010508:743:3У2	24:52:0010508:743	19	740	Красноярский край, г. Лесосибирск	Земли населённых пунктов	Для строительства первого контура теплосети с двумя ЦТП	Предоставление коммунальных услуг (код 3.1.1)	данные о правообладателе отсутствуют / Аренда МУП "Жилищно-коммунальное хозяйство г. Лесосибирска"	Аренда

Примечание:

1. Используемые в таблице сокращения:

3У – образование земельного участка из земель, находящихся в государственной неразграниченной собственности или муниципальной собственности, образование земельного участка путем раздела с сохранением исходного в измененных границах, образование земельного участка путем раздела

2. Каталог координат характерных точек границ образуемых земельных участков представлен в п.2 таблица 2.1.

Земельные участки в измененных границах после раздела 24:52:0010525:161 площадью 636 кв.м., 24:52:0010525:162 площадью 270 кв.м., 24:52:0010508:745 площадью 7 кв.м., 24:52:0010508:746 площадью 205 кв.м., 24:52:0000000:8026 площадью 70 кв.м., 24:52:0010508:743 площадью 663 кв.м. подлежат снятию с кадастрового учета.

Земельный участок 24:52:0010508:744 полностью расположен в границах зоны планируемого размещения проектируемого линейного объекта (границы проектирования).

1.2 Перечень и сведения о площади образуемых частей земельных участков, в том числе возможные способы их образования

Таблица 3

№п/п	Способ образования чзу	Условный номер образуемого чзу	Кадастровый номер исходного ЗУ	Площадь образуемого чзу, м ²	Площадь исходного ЗУ, м ²	Адрес (местоположение) исходного ЗУ	Категория земель / Категория земель исходного ЗУ	Вид разрешенного использования исходного ЗУ	Характеристика образуемой части ЗУ	Вид права, правообладатель, ограничение прав исходного ЗУ	Вид обременения, возникающего в связи с размещением объекта
1	2	3	4	5	6	7	8	9	10	11	12
земельные участки, выделяемые в постоянное пользование (на период эксплуатации), существующий участок сети											
1	Образование части земельного участка	24:52:0010525:81/чзу1**	24:52:0010525:81	486	41 461	Российская Федерация, Красноярский край, городской округ город Лесосибирск, город Лесосибирск, зона (массив) Коммунально-складская, земельный участок 13	Земли населённых пунктов	Предоставление коммунальных услуг (код 3.1.1)	размещение тепловой сети	Собственность МО город Лесосибирск Красноярского края / Аренда МУП "Жилищно-коммунальное хозяйство г. Лесосибирска"	-
2	Образование части земельного участка	24:52:0010525:523/чзу1	24:52:0010525:523	11	609	установлено относительно ориентира, расположенного в границах участка. Почтовый адрес ориентира: Российская Федерация, Красноярский край, г. Лесосибирск, Коммунально-складская зона, 11, сооружение 3	Земли населённых пунктов	Железнодорожный транспорт	размещение тепловой сети	Собственность Северян Алексей Юрьевич	Сервитут / Аренда

3	Образование части земельного участка	24:52:0010525:179/чзу1	24:52:0010525:179	24	10 049	Красноярский край, г. Лесосибирск, коммунально-складская зона.	Земли населённых пунктов	для эксплуатации железнодорожных подъездных путей	размещение тепловой сети	Собственность ООО "ППВС 1520"	Сервитут / Аренда
4	Образование части земельного участка	24:52:0010525:100/чзу1	24:52:0010525:100	42	62170	установлено относительно ориентира, расположенного в границах участка. Ориентир нежилое здание ТС-2 (котельная). Почтовый адрес ориентира: Красноярский край, г. Лесосибирск	Земли населённых пунктов	для эксплуатации комплекса зданий и сооружений ТС-2 (котельная)	размещение тепловой сети	данные о правообладателе отсутствуют / Аренда АО "Лесосибирский ЛДК №1"	Сервитут / Аренда
5	Образование части земельного участка	24:52:0010525:538/чзу1	24:52:0010525:538	9	1 376	Российская Федерация, Красноярский край, г. Лесосибирск	Земли населённых пунктов	производственная деятельность (код 6.0) *	размещение тепловой сети	данные о правообладателе отсутствуют / Аренда Чариков Виктор Сергеевич	Сервитут / Аренда
земельные участки, выделяемые в постоянное пользование (на период эксплуатации), проектируемый участок сети											
6	Образование части земельного участка	24:52:0000000:16303/чзу1	24:52:0000000:16303	33	1720338	Российская Федерация, Красноярский край, г. Лесосибирск	Земли населённых пунктов	производственная деятельность	размещение тепловой сети	данные о правообладателе отсутствуют / Аренда АО Лесосибирский ЛДК №1	Сервитут / Аренда

7	Образование части земельного участка	24:52:0000000:14/чзу1	24:52:0000000:14	3362	1158526	Красноярский край, г. Лесосибирск, участок железной дороги "Ачинск-Лесосибирск" пк2608-пк2770 (км.261 - км. 277)	Земли населённых пунктов	для эксплуатации объектов железнодорожного транспорта Суриковской дистанции пути	размещение тепловой сети	Собственность Российская Федерация / Аренда ОАО «РЖД», Сервитут АО "Красноярская региональная энергетическая компания", Субаренда Федеральное государственное предприятие 'Ведомственная охрана железнодорожного транспорта Российской Федерации'	Сервитут / Аренда
земельные участки, выделяемые во временное пользование (на период строительства), проектируемый участок сети											
8	Образование части земельного участка	24:52:0010525:653/чзу1	24:52:0010525:653	99	332	Российская Федерация, Красноярский край, городской округ город Лесосибирск, г. Лесосибирск, ул. Горького, земельный участок 146	Земли населённых пунктов	коммунальное обслуживание (код 3.1)	размещение тепловой сети	сведения о зарегистрированных правах отсутствует в ЕГРН	Сервитут / Аренда
9	Образование части земельного участка	24:52:0000000:34/чзу1	24:52:0000000:34	2	830	Красноярский край, г. Лесосибирск, теплотрасса от ТС (котельная) до микрорайона "Полянка"	Земли населённых пунктов	для эксплуатации теплотрассы	размещение тепловой сети	сведения о зарегистрированных правах отсутствует в ЕГРН	Сервитут / Аренда
10	Образование части земельного участка	24:52:0000000:8004/чзу1	24:52:0000000:8004	16	3 707	Красноярский край, г. Лесосибирск, ул. Горького, 142	Земли населённых пунктов	для размещения индивидуальных гаражей	размещение тепловой сети	данные о правообладателе отсутствуют/ Аренда Товарищество собственников недвижимости "Дымок"	Сервитут / Аренда

11	Образование части земельного участка	24:52:0000000:16303 /чзу2	24:52:0000000:16303	54	1720338	Российская Федерация, Красноярский край, г. Лесосибирск	Земли населённых пунктов	производственная деятельность	размещение тепловой сети	данные о правообладателе отсутствуют / Аренда АО Лесосибирский ЛДК №1	Сервитут / Аренда
12	Образование части земельного участка	24:52:0000000:14/чзу2	24:52:0000000:14	4647	1158526	Красноярский край, г. Лесосибирск, участок железной дороги "Ачинск-Лесосибирск" пк2608-пк2770 (км.261 - км. 277)	Земли населённых пунктов	для эксплуатации объектов железнодорожного транспорта Суриковской дистанции пути	размещение тепловой сети	Собственность Российская Федерация / Аренда ОАО «РЖД», Сервитут АО "Красноярская региональная энергетическая компания", Субаренда Федеральное государственное предприятие 'Ведомственная охрана железнодорожного транспорта Российской Федерации'	Сервитут / Аренда
13	Образование части земельного участка	24:52:0010508:756/чзу1	24:52:0010508:756	30	1 271	Российская Федерация, Красноярский край, городской округ город Лесосибирск, город Лесосибирск, улица Дорожная, земельный участок 5	Земли населённых пунктов	для эксплуатации многоквартирного двухэтажного жилого дома	размещение тепловой сети	сведения о зарегистрированных правах отсутствуют в ЕГРН	Сервитут / Аренда

14	Образование части земельного участка	24:52:0010508:773/чз у1	24:52:0010508:773	87	1 807	Российская Федерация, Красноярский край, городской округ город Лесосибирск, город Лесосибирск, улица Дорожная, земельный участок 3	Земли населённых пунктов	для эксплуатации многоквартирного двухэтажного жилого дома	размещение тепловой сети	сведения о зарегистрированных правах отсутствуют в ЕГРН	Сервитут / Аренда
15	Образование части земельного участка	24:52:0010508:752/чз у1	24:52:0010508:752	98	1 960	Российская Федерация, Красноярский край, городской округ город Лесосибирск, гор од Лесосибирск, улица Дорожная, земельный участок 1	Земли населённых пунктов	для эксплуатации многоквартирного двухэтажного жилого дома	размещение тепловой сети	сведения о зарегистрированных правах отсутствуют в ЕГРН	Сервитут / Аренда
16	Образование части земельного участка	24:52:0000000:10180 /чзу1	24:52:0000000:10180	14	381	Красноярский край, г. Лесосибирск, от опоры №77/11, вдоль ж/д пути Красноярск - Енисейск	Земли населённых пунктов	для строительства ЛЭП - 10 кВ для обеспечения 2 категории надежности электроснабжения котельной ДКВР, г. Лесосибирск	размещение тепловой сети	сведения о зарегистрированных правах отсутствуют в ЕГРН	Сервитут / Аренда

* производственная деятельность (код 6.0) в части размещения промышленных объектов и производств с размерами санитарно-защитных зон не более 100 метров; производственная деятельность (код 6.0) в части размещения промышленных объектов и производств с размерами санитарно-защитных зон не более 50 метров; коммунальное обслуживание (код 3.1); объекты дорожного сервиса (код 4.9.1), хранение автотранспорта (код 2.7.1)

** Планируемый отвод объекта накладывается на земельный участок с кадастровым номером 24:52:0010525:81, находящийся в аренде заказчика/застройщика и разработчика документации по планировке территории, в связи с чем отсутствует необходимость устанавливать и оформлять право аренды/субаренды/сервитут на части земельного участка с условным номером 24:52:0010525:81/чзу1. Виды разрешенного использования указанных земельных участков «Предоставление коммунальных услуг (код 3.1.1)», а также наличие права аренды на земельном участке позволяет осуществлять строительство линейного объекта в границах такого участка без установления отдельных частей.

Примечание:

1. Используемые в таблице сокращения:

ЧЗУ – образование части земельного участка из существующего (исходного) земельного участка.

2. Каталог координат характерных точек границ образуемых частей земельных участков представлен в п.2 таблица 2.2.

В рамках разработанного проекта межевания территории предусмотрено установление публичного сервитута на земельных участках и землях муниципальной неразграниченной собственности, частной собственности под испрашиваемым объектом. В соответствии с пунктом 1 статьи 39.37 Земельного кодекса РФ публичный сервитут с условным номером 24:52:0000000:С1 устанавливается с целью размещения тепловой сети «Строительство тепловой сети I контура от «Районной» котельной до ЦТП по ул. 60 лет ВЛКСМ с устройством двух промежуточных ЦТП в г. Лесосибирске».

В соответствии со статьей 39.45 Земельного кодекса РФ срок установления публичного сервитута с условным номером 24:52:0000000:С1 составляет 49 лет.

1.3 Перечень кадастровых номеров существующих земельных участков, на которых линейный объект может быть размещен на условиях публичного сервитута

Таблица 4

№п/п	Кадастровый номер существующего земельного участка	Категория земель существующего земельного участка	Вид разрешенного использования существующего земельного участка	Площадь существующего земельного участка, кв.м.	Описание местоположения существующего земельного участка	Условный номер публичного сервитута	Площадь части земельного участка, подлежащего обременению публичным сервитутом, кв. м.	Форма собственности/ Вид права/ Правообладатель
1	2	3	4	5	6	7	8	9
1	24:52:0010525:81	Земли населённых пунктов	Предоставление коммунальных услуг (код 3.1.1)	41 461	Российская Федерация, Красноярский край, городской округ город Лесосибирск, город Лесосибирск, зона (массив) Коммунально-складская, земельный участок 13	24:52:0000000:С1	486	Собственность МО город Лесосибирск Красноярского края / Аренда МУП "Жилищно-коммунальное хозяйство г. Лесосибирска"
2	24:52:0010525:523	Земли населённых пунктов	Железнодорожный транспорт	609	установлено относительно ориентира, расположенного в границах участка. Почтовый адрес ориентира: Российская Федерация,	24:52:0000000:С1	11	Собственность Северян Алексей Юрьевич

					Красноярский край, г. Лесосибирск, Коммунально-складская зона, 11, сооружение 3			
3	24:52:0010525:161	Земли населённых пунктов	Для строительства первого контура теплосети с двумя ЦТП	662	установлено относительно ориентира, расположенного за пределами участка. Почтовый адрес ориентира: Местоположение участка: г. Лесосибирск, от существующей «Районной котельной» на юг по коммуникационному коридору до пересечения с подъездными железнодорожными путями ООО «Автехснаб»	24:52:0000000:С1	26	данные о правообладателе отсутствуют / Аренда МУП "Жилищно-коммунальное хозяйство г. Лесосибирска"
4	24:52:0010525:179	Земли населённых пунктов	для эксплуатации железнодорожных подъездных путей	10 049	Красноярский край, г. Лесосибирск, коммунально-складская зона.	24:52:0000000:С1	24	Собственность ООО "ППВС 1520"
5	24:52:0010525:162	Земли населённых пунктов	Для строительства первого контура теплосети с двумя ЦТП	753	г. Лесосибирск, от пересечения с подъездными железнодорожными путями ООО «Автехснаб» по коммуникационному коридору на восток до ул. Горького, на юг вдоль ул. Горького до пересечения с автодорогой Красноярск-Енисейск.	24:52:0000000:С1	483	данные о правообладателе отсутствуют / Аренда МУП "Жилищно-коммунальное хозяйство г. Лесосибирска"
6	24:52:0010525:100	Земли населённых пунктов	для эксплуатации комплекса зданий и сооружений ТС-2 (котельная)	62 170	установлено относительно ориентира, расположенного в границах участка. Ориентир нежилое здание ТС-2 (котельная). Почтовый адрес ориентира: Красноярский край, г. Лесосибирск	24:52:0000000:С1	42	данные о правообладателе отсутствуют / Аренда АО "Лесосибирский ЛДК №1"
7	24:52:0010525:538	Земли населённых пунктов	производственная деятельность (код 6.0) *	1 376	Российская Федерация, Красноярский край, г. Лесосибирск	24:52:0000000:С1	9	данные о правообладателе отсутствуют/ Аренда Чариков Виктор Сергеевич

8	24:52:0010525:653	Земли населённых пунктов	коммунальное обслуживание (код 3.1)	332	Российская Федерация, Красноярский край, городской округ город Лесосибирск, г. Лесосибирск, ул. Горького, земельный участок 146	24:52:0000000:С1	202	сведения о зарегистрированных правах отсутствует в ЕГРН
9	24:52:0000000:34	Земли населённых пунктов	для эксплуатации теплотрассы	830	Красноярский край, г. Лесосибирск, теплотрасса от ТС (котельная) до микрорайона "Полянка"	24:52:0000000:С1	2	сведения о зарегистрированных правах отсутствует в ЕГРН
10	24:52:0000000:8004	Земли населённых пунктов	для размещения индивидуальных гаражей	3 707	Красноярский край, г. Лесосибирск, ул. Горького, 142	24:52:0000000:С1	16	данные о правообладателе отсутствуют/ Аренда Товарищество собственников недвижимости "Дымок"
11	24:52:0010508:745	Земли населённых пунктов	Для строительства первого контура теплосети с двумя ЦТП	114	установлено относительно ориентира, расположенного за пределами участка. Почтовый адрес ориентира: Местоположение участка: г. Лесосибирск, от пересечения с автомобильной дорогой Красноярск-Енисейск по коммуникационному коридору на юг до пересечения с подъездными железнодорожными путями ОАО ЛЛДК-1	24:52:0000000:С1	107	данные о правообладателе отсутствуют / Аренда МУП "Жилищно-коммунальное хозяйство г. Лесосибирска"
12	24:52:0000000:16303	Земли населённых пунктов	производственная деятельность	1 720 338	Российская Федерация, Красноярский край, г. Лесосибирск	24:52:0000000:С1	87	данные о правообладателе отсутствуют / Аренда АО Лесосибирский ЛДК №1
13	24:52:0010508:746	Земли населённых пунктов	Для строительства первого контура теплосети с двумя ЦТП	210	Местоположение установлено относительно ориентира, расположенного за пределами участка. Почтовый адрес ориентира: Местоположение участка: г. Лесосибирск от пересечения с подъездными железнодорожными путями ОАО ЛЛДК-1 по	24:52:0000000:С1	5	данные о правообладателе отсутствуют / Аренда МУП "Жилищно-коммунальное хозяйство г. Лесосибирска"

					коммуникационному коридору на юг до АЗС «Магнат РД», по коммуникационному коридору на запад до пересечения с полосой отвода участка железной дороги «Ачинск-Лесосибирск».			
14	24:52:0000000:14	Земли населённых пунктов	для эксплуатации объектов железнодорожного транспорта Суриковской дистанции пути	1158526	Красноярский край, г. Лесосибирск, участок железной дороги "Ачинск-Лесосибирск" пк2608-пк2770 (км.261 - км. 277)	24:52:0000000:С1	8009	Собственность Российская Федерация / Аренда ОАО «РЖД», Сервитут АО "Красноярская региональная энергетическая компания", Субаренда Федеральное государственное предприятие 'Ведомственная охрана железнодорожного транспорта Российской Федерации'
15	24:52:0000000:8026	Земли населённых пунктов	Для строительства первого контура теплосети с двумя ЦТП	226	установлено относительно ориентира, расположенного за пределами участка. Почтовый адрес ориентира: г. Лесосибирск, от жилого дома по ул. Белинского, 40 "А" по коммуникационному коридору на запад до полосы отвода участка железной дороги "Ачинск-Лесосибирск", по коммуникационному коридору 50 метров на юг вдоль полосы отвода участка железной дороги "Ачинск-Лесосибирск".	24:52:0000000:С1	156	данные о правообладателе отсутствуют / Аренда МУП "Жилищно-коммунальное хозяйство г. Лесосибирска"
16	24:52:0010508:744	Земли населённых пунктов	Для строительства первого контура теплосети с двумя ЦТП	354	установлено относительно ориентира, расположенного за пределами участка. Почтовый адрес ориентира: Местоположение участка:г.	24:52:0000000:С1	354	данные о правообладателе отсутствуют / Аренда МУП "Жилищно-коммунальное хозяйство г. Лесосибирска"

					Лесосибирск, в средней части кадастрового квартала 24:52:0010508, по коммуникационному коридору 215 метров на юг вдоль полосы отвода участка железной дороги "Ачинск-Лесосибирск".			
17	24:52:0010508:743	Земли населённых пунктов	Для строительства первого контура теплосети с двумя ЦТП	740	установлено относительно ориентира, расположенного за пределами участка. Почтовый адрес ориентира: Местоположение участка: г. Лесосибирск, от пересечения с полосой отвода участка железной дороги "Ачинск-Лесосибирск" в южной части кадастрового квартала 24:52:0010508, по коммуникационному коридору на юг до ЦТП(ул. Дорожная, 1 г).	24:52:0000000:С1	77	данные о правообладателе отсутствуют / Аренда МУП "Жилищно-коммунальное хозяйство г. Лесосибирска"
18	24:52:0010508:756	Земли населённых пунктов	для эксплуатации многоквартирного двухэтажного жилого дома	1 271	Российская Федерация, Красноярский край, городской округ город Лесосибирск, город Лесосибирск, улица Дорожная, земельный участок 5	24:52:0000000:С1	30	сведения о зарегистрированных правах отсутствует в ЕГРН
19	24:52:0010508:773	Земли населённых пунктов	для эксплуатации многоквартирного двухэтажного жилого дома	1 807	Российская Федерация, Красноярский край, городской округ город Лесосибирск, город Лесосибирск, улица Дорожная, земельный участок 3	24:52:0000000:С1	87	сведения о зарегистрированных правах отсутствует в ЕГРН
20	24:52:0010508:752	Земли населённых пунктов	для эксплуатации многоквартирного двухэтажного жилого дома	1 960	Российская Федерация, Красноярский край, городской округ город Лесосибирск, город Лесосибирск, улица	24:52:0000000:С1	98	сведения о зарегистрированных правах отсутствует в ЕГРН

					Дорожная, земельный участок 1			
21	24:52:0000000:10180	Земли населённых пунктов	для строительства ЛЭП - 10 кВ для обеспечения 2 категории надежности электроснабжения котельной ДКВР, г. Лесосибирск	381	Красноярский край, г. Лесосибирск, от опоры №77/11, вдоль ж/д пути Красноярск - Енисейск	24:52:0000000:С1	14	сведения о зарегистрированных правах отсутствует в ЕГРН
22	24:52:0010525	Земли населённых пунктов	-	-	Красноярский край, г. Лесосибирск	24:52:0000000:С1	4784	-
23	24:52:0010508	Земли населённых пунктов	-	-	Красноярский край, г. Лесосибирск	24:52:0000000:С1	10737	-
24	24:52:0010501	Земли населённых пунктов	-	-	Красноярский край, г. Лесосибирск	24:52:0000000:С1	397	-
25	24:52:0010504	Земли населённых пунктов	-	-	Красноярский край, г. Лесосибирск	24:52:0000000:С1	201	-

* производственная деятельность (код 6.0) в части размещения промышленных объектов и производств с размерами санитарно-защитных зон не более 100 метров; производственная деятельность (код 6.0) в части размещения промышленных объектов и производств с размерами санитарно-защитных зон не более 50 метров; коммунальное обслуживание (код 3.1); объекты дорожного сервиса (код 4.9.1), хранение автотранспорта (код 2.7.1)

Примечание:

1. Каталог координат характерных точек границ публичного сервитута для размещения линейного объекта представлен в п.2 таблица 2.3.
2. Общая площадь публичного сервитута 24:52:0000000:С1 – 26444 м².
3. Перечень и адреса объектов недвижимого имущества, расположенных в границах существующих земельных участков, на которых линейный объект может быть размещен на условиях публичного сервитута, представлен в таблице № 5

1.4. Перечень объектов недвижимого имущества, расположенных в границах существующих земельных участков, на которых линейный объект может быть размещен на условиях публичного сервитута

Таблица 5

№п/п	Кадастровый номер земельного участка	Объект недвижимого имущества, расположенный в пределах земельного участка		
		Кадастровый номер	Наименование	Адрес
1	2	3	4	5
1	24:52:0010525:81	24:52:0000000:1192	Нежилое здание	Красноярский край, г. Лесосибирск, Коммунально-складская зона, №13
2	24:52:0010525:523	24:52:0010525:499	Железнодорожный путь необщего пользования №2	Красноярский край, г. Лесосибирск, Коммунально-складская зона, 11, сооружение 3
3	24:52:0010525:161	24:52:0010525:165	Фидер 6-27, воздушная ЛЭП	Красноярский край, г. Лесосибирск, сооружение 5 Э
4	24:52:0010525:179	24:52:0010525:165	Фидер 6-27, воздушная ЛЭП	Красноярский край, г. Лесосибирск, сооружение 5 Э
5	24:52:0010525:179	24:17:0000000:450	Сооружения транспорта	Россия, Красноярский край, г. Лесосибирск, Горького, 128
6	24:52:0010525:179	24:52:0000000:16310	Сети холодного водоснабжения	Российская Федерация, Красноярский край, г. Лесосибирск
7	24:52:0010525:179	24:52:0000000:16347	Тепловые сети	Российская Федерация, Красноярский край, г. Лесосибирск
8	24:52:0010525:162	24:52:0000000:7991	Сооружение связи г. Лесосибирск	*
9	24:52:0010525:162	24:52:0000000:7982	сети канализации	Красноярский край, г. Лесосибирск, ул. Белинского, 16Е
10	24:52:0010525:162	24:52:0000000:16348	Тепловые сети	Российская Федерация, Красноярский край, г. Лесосибирск
11	24:52:0010525:162	24:52:0000000:7986	Сети водопровода	Красноярский край, г. Лесосибирск, ул. Белинского, 16Е
12	24:52:0010525:162	24:52:0000000:16461	КЛ-0,4 кВ в составе объекта "Строительство ЛЭП-0,4 кВ для электроснабжения объекта, расположенного по адресу: г. Лесосибирск, ул. Горького, 142, бокс 1, ряд 7"	Российская Федерация, Красноярский край, городской округ город Лесосибирск, г. Лесосибирск, ул. Горького
13	24:52:0010525:162	24:52:0000000:10236	Автомобильная дорога Проезд по г. Лесосибирску	Красноярский край, г. Лесосибирск
14	24:52:0010525:100	24:52:0010501:281	Здание ТС-2	Красноярский край, г. Лесосибирск, ул. Белинского, д. 16Е
15	24:52:0010525:100	24:52:0010501:283,	Станция для перекачки	Красноярский край, г. Лесосибирск, ул. Белинского, д. 16Е
16	24:52:0010525:100	24:52:0010501:235,	Здание насосной	Красноярский край, г. Лесосибирск, ул. Белинского, д. 16Е
17	24:52:0010525:100	24:52:0000000:3238,	склад топлива	Красноярский край, г. Лесосибирск, ул. Белинского, 16Е
18	24:52:0010525:100	24:52:0000000:8211,	Сооружение "Подъездные железнодорожные пути"	Россия, Красноярский край, г. Лесосибирск, ул. Белинского, 16 "Е"
19	24:52:0010525:100	24:52:0000000:3193,	подстанция ТП 19	Красноярский край, г. Лесосибирск, ул. Белинского, д. 16Е

20	24:52:0010525:100	24:52:0000000:7982,	сети канализации	Красноярский край, г. Лесосибирск, ул. Белинского, 16Е
21	24:52:0010525:100	24:52:0000000:7986,	Сети водопровода	Красноярский край, г.Лесосибирск, ул.Белинского, 16Е
22	24:52:0010525:100	24:52:0000000:7991,	Сооружение связи г. Лесосибирск	*
23	24:52:0010525:100	24:52:0000000:16310,	Сети холодного водоснабжения	Российская Федерация, Красноярский край, г. Лесосибирск, микрорайон Полянка
24	24:52:0010525:100	24:52:0010525:522,	Локальные очистные сооружения	Российская Федерация, Красноярский край, г. Лесосибирск
25	24:52:0010525:100	24:52:0000000:16348,	Тепловые сети	Российская Федерация, Красноярский край, г. Лесосибирск
26	24:52:0010525:100	24:52:0000000:16347	Тепловые сети	Сооружения коммунального хозяйства
27	24:52:0010525:538	24:52:0000000:7982	сети канализации	Красноярский край, г. Лесосибирск, ул. Белинского, 16Е
28	24:52:0010525:538	24:52:0010501:285	Здание кислород. станции	Российская Федерация, Красноярский край, городской округ город Лесосибирск, город Лесосибирск, улица Белинского, дом 16Е строение 116
29	24:52:0010525:653	24:52:0000000:7991	Сооружение связи г. Лесосибирск	*
30	24:52:0000000:34	24:00:0000000:6000	Автомобильная дорога Красноярск-Енисейск	Емельяновский, Сухобузимский, Большемуртинский, Казачинский, Енисейский районы
31	24:52:0000000:34	24:52:0000000:16310	Сети холодного водоснабжения	Российская Федерация, Красноярский край, г. Лесосибирск, микрорайон Полянка
32	24:52:0000000:34	24:52:0000000:16347	Тепловые сети	Сооружения коммунального хозяйства
33	24:52:0000000:34	24:52:0000000:7991	Сооружение связи г. Лесосибирск	*
34	24:52:0000000:8004	24:52:0010525:551	Гараж	Российская Федерация, Красноярский край, г. Лесосибирск, ул. Горького, 142, гараж 8/4
35	24:52:0000000:8004	24:52:0010525:552	Гараж	Российская Федерация, Красноярский край, Лесосибирск г, ул Горького, 142, гараж 9/4
36	24:52:0000000:8004	24:52:0010525:560	Гараж	Российская Федерация, Красноярский край, г. Лесосибирск, ул. Горького, 142, гараж 6/4
37	24:52:0000000:8004	24:52:0010525:577	Гараж	Российская Федерация, Красноярский край, г. Лесосибирск, у. Горького, 142, ряд 8, гараж № 7
38	24:52:0000000:8004	24:52:0010525:588	Гараж	Российская Федерация, Красноярский край, г. Лесосибирск, ул. Горького, 142, стр. 5/14
39	24:52:0000000:8004	24:52:0010525:590	Гараж	Российская Федерация, Красноярский край, г. Лесосибирск, ул. Горького, д. 142, стр. 9/7
40	24:52:0000000:8004	24:52:0010525:600	Гараж	Российская Федерация, Красноярский край, г. Лесосибирск, ул. Горького, 142, гараж № 10, ряд № 7

41	24:52:0000000:8004	24:52:0010525:610	Гараж	Российская Федерация, Красноярский край, Городской округ город Лесосибирск, г. Лесосибирск, ул. Горького, д. 142, гараж № 6, ряд 8, (стр. 8/6)
42	24:52:0010508:745	-	-	-
43	24:52:0000000:16303	24:52:0000000:10324	Уличное освещение	Красноярский край, г. Лесосибирск, от ТП 5-08-81 до оп.25 в районе здания поста ГИБДД; до оп.41 в районе здания по ул.Горького, 126; до оп.44 в районе железнодорожного переезда; до оп.51 в районе здания по ул.Белинского, 38А; до оп.60 в районе здания по ул.Победы, 1В; до оп.63 в районе здания по ул.Белинского, 36
44	24:52:0000000:16303	24:52:0000000:7986	Сети водопровода	Красноярский край, г.Лесосибирск, ул.Белинского, 16Е
45	24:52:0000000:16303	24:52:0000000:7991	Сооружение связи г. Лесосибирск	*
46	24:52:0000000:16303	24:52:0000000:9086	Нежилое здание	Россия, Красноярский край, г. Лесосибирск, ул. Белинского, 16 "Е", зд., здание ст. сортировки
47	24:52:0000000:16303	24:52:0000000:9091	Нежилое здание	Россия, Красноярский край, г. Лесосибирск, ул. Белинского, 16 "Е", зд., нежилое здание УПЩ
48	24:52:0000000:16303	24:52:0010501:1043	железнодорожные пути необщего пользования	Российская Федерация, Красноярский край, г. Лесосибирск
49	24:52:0000000:16303	24:52:0010501:211	Здание ППР	Красноярский край, г. Лесосибирск, ул. Белинского, д. 16 "Е"
50	24:52:0000000:16303	24:52:0010501:212	здание ТС 1	Красноярский край, г. Лесосибирск, ул. Белинского, д. 16Е
51	24:52:0000000:16303	24:52:0010501:219	-	-
52	24:52:0000000:16303	24:52:0010501:221	Здание заводоуправления	Красноярский край, г. Лесосибирск, ул. Белинского, д. 16Е
53	24:52:0000000:16303	24:52:0010501:223	Здание бункерского отделения	Красноярский край, г. Лесосибирск, ул. Белинского, д. 16Е
54	24:52:0000000:16303	24:52:0010501:225	Подъездные железнодорожные пути	Красноярский край, г. Лесосибирск, ул. Белинского, д. 16"е"
55	24:52:0000000:16303	24:52:0010501:226	Здание сортировки сырых пиломатериалов	Красноярский край, г. Лесосибирск, ул. Белинского, д. 16Е
56	24:52:0000000:16303	24:52:0010501:232	Здание кирпичное	Красноярский край, г. Лесосибирск, ул. Белинского, д. 16"Е"
57	24:52:0000000:16303	24:52:0010501:233	-	-
58	24:52:0000000:16303	24:52:0010501:237	Здание служебного корпуса № 5	Красноярский край, г. Лесосибирск, ул. Белинского, д. 16 "Е"
59	24:52:0000000:16303	24:52:0010501:244	Здание мазут	Красноярский край, г. Лесосибирск, ул. Белинского, д. 16Е
60	24:52:0000000:16303	24:52:0010501:245	Нежилое здание	Красноярский край, г. Лесосибирск, ул. Белинского, д. 16Е
61	24:52:0000000:16303	24:52:0010501:252	Подстанция ТП-8	Красноярский край, г. Лесосибирск, ул. Белинского, д. 16"Е"
62	24:52:0000000:16303	24:52:0010501:254	Здание УПЩ	Красноярский край, г. Лесосибирск, ул. Белинского, д. 16Е
63	24:52:0000000:16303	24:52:0010501:257	-	-

64	24:52:0000000:16303	24:52:0010501:259	Здание ДВП	Красноярский край, г. Лесосибирск, ул. Белинского, д. 16Е
65	24:52:0000000:16303	24:52:0010501:261	Здание склада ОКСа	Красноярский край, г. Лесосибирск, ул. Белинского, д. 16Е
66	24:52:0000000:16303	24:52:0010501:264	Склад-навес сухих п/м	Красноярский край, г. Лесосибирск, ул. Белинского, д. 16Е
67	24:52:0000000:16303	24:52:0010501:265	-	-
68	24:52:0000000:16303	24:52:0010501:271	Здание курилки гр.	Красноярский край, г.Лесосибирск, ул. Белинского, 16Е
69	24:52:0000000:16303	24:52:0010501:273	машинное отд. к/кран	Красноярский край, г. Лесосибирск, ул. Белинского, д. 16Е
70	24:52:0000000:16303	24:52:0010501:274	Здание пилоточки (быш.РМЦ)	Красноярский край, г. Лесосибирск, ул. Белинского, д. 16"Е"
71	24:52:0000000:16303	24:52:0010501:279	Служебно-бытов. корпус	Красноярский край, г. Лесосибирск, ул. Белинского, д.16"Е"
72	24:52:0000000:16303	24:52:0010501:282	Здание сушки и пакетиров.	Красноярский край, г. Лесосибирск, ул. Белинского, д. 16 "Е"
73	24:52:0000000:16303	24:52:0010501:288	Здание насосн.станц.	Красноярский край, г. Лесосибирск, ул. Белинского, д.16"Е"
74	24:52:0000000:16303	24:52:0010501:551	ТП-10	Красноярский край, г. Лесосибирск, ул. Белинского, д. 16Е
75	24:52:0000000:16303	24:52:0010501:564	-	-
76	24:52:0000000:16303	24:52:0010501:587	Нежилое здание	Россия, Красноярский край, г. Лесосибирск, ул. Белинского, 16 "Е", зд., здание склада
77	24:52:0000000:16303	24:52:0010501:588	-	-
78	24:52:0000000:16303	24:52:0010501:589	Нежилое здание	Россия, Красноярский край, г. Лесосибирск, ул. Белинского, 16 "Е", зд., здание для автомашин
79	24:52:0000000:16303	24:52:0010501:590	Нежилое здание	Россия, Красноярский край, г. Лесосибирск, ул. Белинского, 16 "Е", зд., здание бойлерной
80	24:52:0000000:16303	24:52:0010501:591	Нежилое здание	Россия, Красноярский край, г. Лесосибирск, ул. Белинского, 16 "Е", зд., навес склада
81	24:52:0000000:16303	24:52:0010501:592	Нежилое здание	Россия, Красноярский край, г. Лесосибирск, ул. Белинского, 16 "Е", зд., цех сортировки сухих пиломатериалов
82	24:52:0000000:16303	24:52:0010501:710	Подстанция ТП13	Российская Федерация, Красноярский край, г.Лесосибирск, ул.Белинского, 16Е
83	24:52:0000000:16303	24:52:0010501:711	Подстанция ТП7	Российская Федерация, Красноярский край, г.Лесосибирск, ул.Белинского, д.16Е
84	24:52:0000000:16303	24:52:0010501:712	Подстанция ТП5	Российская Федерация, Красноярский край, г.Лесосибирск, ул.Белинского, 16Е
85	24:52:0000000:16303	24:52:0010501:713	Подстанция ТП 14	Российская Федерация, Красноярский край, г.Лесосибирск, ул.Белинского, 16Е
86	24:52:0000000:16303	24:52:0010501:714	Подстанция ТП18	Российская Федерация, Красноярский край, г.Лесосибирск, ул.Белинского, 16Е

87	24:52:0000000:16303	24:52:0010501:715	Подстанция ТП2	Российская Федерация, Красноярский край, г.Лесосибирск, ул.Белинского, 16Е
88	24:52:0000000:16303	24:52:0010501:716	Подстанция ТП12	Российская Федерация, Красноярский край, г. Лесосибирск, ул. Белинского, 16Е
89	24:52:0000000:16303	24:52:0010501:717	Подстанция ТП4	Российская Федерация, Красноярский край, г.Лесосибирск, ул.Белинского, 16Е
90	24:52:0000000:16303	24:52:0010501:718	Лесопильный комплекс	Российская Федерация, Красноярский край, г. Лесосибирск, ул. Белинского, 16Е/1
91	24:52:0000000:16303	24:52:0000000:7982	сети канализации	Красноярский край, г. Лесосибирск, ул. Белинского, 16Е
92	24:52:0000000:16303	24:52:0000000:16348	Тепловые сети	Российская Федерация, Красноярский край, г. Лесосибирск
93	24:52:0000000:16303	24:52:0010501:1052	железнодорожные пути необщего пользования	Российская Федерация, Красноярский край, г. Лесосибирск
94	24:52:0000000:16303	24:52:0010501:272	Курилка-грелка	Красноярский край, г. Лесосибирск, ул. Белинского, д. 16Е
95	24:52:0000000:16303	24:52:0000000:9093	Нежилое здание	Россия, Красноярский край, г. Лесосибирск, ул. Белинского, 16 "Е", зд., нежилое здание склада хлора
96	24:52:0000000:16303	24:52:0010501:218	Здание гаража	Красноярский край, г.Лесосибирск, ул.Белинского, д.16"Е"
97	24:52:0000000:16303	24:52:0000000:8348	Здание пожарного депо	Красноярский край, г.Лесосибирск, ул.Белинского, д.16 "Г"
98	24:52:0000000:16303	24:52:0010501:275	Машинное отд. бремсберг	Красноярский край, г. Лесосибирск, ул. Белинского, д. 16"Е"
99	24:52:0000000:16303	24:52:0000000:9089	Нежилое здание	Россия, Красноярский край, г. Лесосибирск, ул. Белинского, 16 "Е", зд., здание конторы
100	24:52:0000000:16303	24:52:0010501:565	Площадка бетонная	Красноярский край, г.Лесосибирск, ул.Белинского, №16е
101	24:52:0000000:16303	24:52:0000000:8211	Сооружение "Подъездные железнодорожные пути"	Россия, Красноярский край, г. Лесосибирск, ул. Белинского, 16 "Е"
102	24:52:0000000:16303	24:52:0010501:243	Здание	Красноярский край, г. Лесосибирск, ул. Белинского, д. 16Е
103	24:52:0000000:16303	24:52:0000000:9090	Нежилое здание	Россия, Красноярский край, г. Лесосибирск, ул. Белинского, 16 "Е", зд., курилка - грелка
104	24:52:0000000:16303	24:52:0010501:229	Здание заводоуправления	Красноярский край, г. Лесосибирск, ул. Белинского, д. 16Е
105	24:52:0000000:16303	24:52:0010501:239	Здание бункерного отделения	Красноярский край, г. Лесосибирск, ул. Белинского, д. 16 "Е"
106	24:52:0000000:16303	24:52:0010501:280	Здание для а/погрузчиков	Красноярский край, г. Лесосибирск, ул. Белинского, д. 16Е
107	24:52:0000000:16303	24:00:0000000:1867	Здание столовой "Сосенка"	Красноярский край, г.Лесосибирск, ул.Белинского, д.16 "Ж"
108	24:52:0000000:16303	24:52:0000000:9087	Нежилое здание	Россия, Красноярский край, г. Лесосибирск, ул. Белинского, 16 "Е", зд., здание панельное
109	24:52:0000000:16303	24:52:0000000:9088	Нежилое здание	Россия, Красноярский край, г. Лесосибирск, ул. Белинского, 16 "Е", зд., здание кирпичное
110	24:52:0000000:16303	24:52:0010501:1066	железнодорожные пути необщего пользования (2 этапа)	Российская Федерация, Красноярский край, г. Лесосибирск

111	24:52:0000000:16303	24:52:0000000:16461	КЛ-0,4 кВ в составе объекта "Строительство ЛЭП-0,4 кВ для электроснабжения объекта, расположенного по адресу: г. Лесосибирск, ул. Горького, 142, бокс 1, ряд 7"	Российская Федерация, Красноярский край, городской округ город Лесосибирск, г. Лесосибирск, ул. Горького
112	24:52:0000000:16303	24:52:0010501:1087	железнодорожные пути необщего пользования (2 этапа)	Российская Федерация, Красноярский край, г. Лесосибирск
113	24:52:0000000:16303	24:52:0010501:1086	железнодорожные пути необщего пользования - путь № 17	Российская Федерация, Красноярский край, г. Лесосибирск
114	24:52:0000000:16303	24:52:0010501:1085	железнодорожные пути необщего пользования - путь № 18	Российская Федерация, Красноярский край, г. Лесосибирск
115	24:52:0010508:746	24:52:0000000:16461	КЛ-0,4 кВ в составе объекта "Строительство ЛЭП-0,4 кВ для электроснабжения объекта, расположенного по адресу: г. Лесосибирск, ул. Горького, 142, бокс 1, ряд 7"	Российская Федерация, Красноярский край, городской округ город Лесосибирск, г. Лесосибирск, ул. Горького
116	24:52:0000000:14	24:52:0000000:7961	Площадка контейнерная	Красноярский край, г. Лесосибирск, ул. Транспортная, соор.3
117	24:52:0000000:14	24:52:0000000:7951	Платформа грузовая открытая	Красноярский край, г. Лесосибирск, ул. Транспортная, соор.2
118	24:52:0000000:14	24:52:0000000:7950	Нежилое здание	Красноярский край, г. Лесосибирск, ул. Транспортная, д. 21
119	24:52:0000000:14	24:52:0000000:7671	Нежилое	Красноярский край, г. Лесосибирск, ст. Лесосибирск, парк "Предпортовая" от с.п. 23 до с.п. 110
120	24:52:0000000:14	24:52:0000000:7670	Нежилое	Красноярский край, г. Лесосибирск, ст. Лесосибирск, парк "Предпортовая" от с.п.106 до с.п.112
121	24:52:0000000:14	24:52:0000000:7669	Нежилое	Красноярский край, г. Лесосибирск, ст. Лесосибирск, парк "Предпортовая" от с.п. 102 до с.п. 204
122	24:52:0000000:14	24:52:0000000:10423	7.1. сооружения железнодорожного транспорта	Российская Федерация, Красноярский край, г. Лесосибирск, ул.Переездная, 24, сооружение №2
123	24:52:0000000:14	24:52:0000000:10424	7.1. сооружения железнодорожного транспорта	Российская Федерация, Красноярский край, г. Лесосибирск, ул.Поперечная, сооружение №5
124	24:52:0000000:14	24:52:0000000:7988	Резервуар для дизельного топлива	Красноярский край, г. Лесосибирск, ул.Пионерская, 13 Г
125	24:52:0000000:14	24:52:0000000:7989	Трубопровод технологический	Красноярский край, г. Лесосибирск, ул.Пионерская, сооружение 13 В
126	24:52:0000000:14	24:52:0000000:7987	Нежилое здание	Красноярский край, г. Лесосибирск, ул.Пионерская, здание 13 Б
127	24:52:0000000:14	24:52:0000000:3243	Сети канализации	Красноярский край, г. Лесосибирск, ул. Транспортная, д. 3, сооружение К1
128	24:52:0000000:14	24:52:0000000:3242	Наружные сети теплоснабжения	Красноярский край, г. Лесосибирск, ул. Транспортная, 3, сооружение Т/С1
129	24:52:0000000:14	24:52:0000000:3241	Наружные сети водоснабжения	Красноярский край, г. Лесосибирск, ул. Транспортная, 3, сооружение В1
130	24:52:0000000:14	24:52:0000000:10354	Нежилое здание	Красноярский край, г. Лесосибирск, ст. Лесосибирск-1

131	24:52:0000000:14	24:52:0010421:91	Железнодорожный путь необщего пользования №18	Российская Федерация, Красноярский край, Енисейский район, ст. Лесосибирск (Северный парк), от с.п.57 до с.п. 71.
132	24:52:0000000:14	24:52:0010421:89	Железнодорожный путь общего пользования №10	Российская Федерация, Красноярский край, Енисейский район, ст. Лесосибирск (Северный парк), от с.п. 53 до с.п. 25
133	24:52:0000000:14	24:52:0000000:10164	Железнодорожный путь общего пользования №I и съезды 69/67, 19/21, 9/11, 5/7, 1/3	Российская Федерация, Красноярский край, Енисейский район, ст. Лесосибирск (Северный парк), от с.п. 69 до с.п. 5
134	24:52:0000000:14	24:52:0010421:88	Железнодорожный путь общего пользования №13	Российская Федерация, Красноярский край, Енисейский район, ст. Лесосибирск (Северный парк), от с.п. 45 до с.п. 15
135	24:52:0000000:14	24:52:0010421:85	Железнодорожный путь общего пользования №26	Красноярский край, Енисейский район, ст. Лесосибирск (Северный парк), от с.п. 7 до упора
136	24:52:0000000:14	24:52:0010421:79	Железнодорожный путь общего пользования №31	Российская Федерация, Красноярский край, Енисейский район, ст. Лесосибирск (Северный парк), от с.п. 115 до с.п. 111
137	24:52:0000000:14	24:52:0010350:469	Железнодорожный путь не общего пользования № 21	Российская Федерация, Красноярский край, Енисейский район, ст. Лесосибирск (Северный парк), от с.п. 37 до упора.
138	24:52:0000000:14	24:52:0010508:830	Железнодорожный путь общего пользования №I А и съезды 10/12, 38/40, 4/6	Российская Федерация, Красноярский край, Енисейский район, ст. Лесосибирск (Южный парк), от с.п. 6 до с.п. 44
139	24:52:0000000:14	24:52:0010421:87	Железнодорожный путь общего пользования № 28	Российская Федерация, Красноярский край, Енисейский район, ст. Лесосибирск (Северный парк), от с.п. 101 до здания депо
140	24:52:0000000:14	24:52:0010614:26	Нежилое здание	Красноярский край, Енисейский район, ст. Лесосибирск (Южный парк), 266 км
141	24:52:0000000:14	24:52:0010421:86	Железнодорожный путь общего пользования №29	Российская Федерация, Красноярский край, Енисейский район, ст. Лесосибирск (Северный парк), от с.п. 109 до здания депо
142	24:52:0000000:14	24:52:0000000:10165	Мост железобетонный 270 км ПК 8, 38 м I путь	Красноярский край, Енисейский район, перегон Лесосибирск (Северный парк) - Лесосибирск (Южный парк), 270 км ПК 8, 38 м I путь направление железнодорожной линии Ачинск - Лесосибирск
143	24:52:0000000:14	24:52:0000000:10166	Железнодорожный путь общего пользования 1Г	Российская Федерация, Красноярский край, Енисейский район, г. Лесосибирск, от с.п. 44 Лесосибирск (Северный парк) до с.п. 69 Лесосибирск (Южный парк) направление железной дороги Ачинск-Лесосибирск.
144	24:52:0000000:14	24:52:0010508:831	Железнодорожный путь общего пользования № 2 А	Российская Федерация, Красноярский край, Енисейский район, ст. Лесосибирск (Южный парк), от с.п. 2 до с.п. 44
145	24:52:0000000:14	24:52:0010508:824	Железнодорожный путь необщего пользования №14	Российская Федерация, Красноярский край, Енисейский район, ст. Лесосибирск (Южный парк), от с.п. 46 до упора
146	24:52:0000000:14	24:52:0010421:78	Железнодорожный путь общего пользования № 7	Российская Федерация, Красноярский край, Енисейский район, ст. Лесосибирск (Северный парк), от с.п. 29 до с.п. 51.

147	24:52:0000000:14	24:52:0010350:470	Железнодорожный путь общего пользования № 22	Российская Федерация, Красноярский край, Енисейский район, ст. Лесосибирск (Северный парк), от с.п. 39 до к.п.
148	24:52:0000000:14	24:52:0010508:832	Железнодорожный путь необщего пользования №11	Российская Федерация, Красноярский край, Енисейский район, ст. Лесосибирск (Южный парк), от с.п. 42 до с.п. 48
149	24:52:0000000:14	24:52:0010614:25	Нежилое здание	Красноярский край, Енисейский район, ст. Лесосибирск (Южный парк), 266 км.
150	24:52:0000000:14	24:52:0010421:90	Железнодорожный путь общего пользования № 11	Российская Федерация, Красноярский край, Енисейский район, ст. Лесосибирск (Северный парк), от с.п. 47 до с.п.13.
151	24:52:0000000:14	24:52:0010615:22	Железнодорожный путь необщего пользования №13	Российская Федерация, Красноярский край, Енисейский район, ст. Лесосибирск (Южный парк), от с.п. 14 до с.п. 26
152	24:52:0000000:14	24:52:0010421:93	Железнодорожный путь общего пользования №12	Российская Федерация, Красноярский край, Енисейский район, ст. Лесосибирск (Северный парк), от с.п. 17 до с.п. 59
153	24:52:0000000:14	24:52:0010421:97	Железнодорожный путь необщего пользования № 24	Российская Федерация, Красноярский край, Енисейский район, ст. Лесосибирск (Северный парк), от с.п. 67 до упора
154	24:52:0000000:14	24:52:0010421:92	Железнодорожный путь общего пользования № 23	Российская Федерация, Красноярский край, Енисейский район, ст. Лесосибирск (Северный парк), от с.п. 71 до упора.
155	24:52:0000000:14	24:52:0010350:472	Нежилое здание	Красноярский край, Енисейский район, ст. Лесосибирск (Северный парк), 274 км.
156	24:52:0000000:14	24:52:0010421:82	Железнодорожный путь общего пользования №3	Российская Федерация, Красноярский край, Енисейский район, ст. Лесосибирск (Северный парк), от с.п. 67 до с.п. 7.
157	24:52:0000000:14	24:52:0010508:828	Железнодорожный путь общего пользования № 8А	Российская Федерация, Красноярский край, Енисейский район, ст. Лесосибирск (Южный парк), от с.п. 18 до с.п. 36
158	24:52:0000000:14	24:52:0010421:84	Железнодорожный путь необщего пользования №25	Российская Федерация, Красноярский край, Енисейский район, ст. Лесосибирск (Северный парк), от с.п.103 до упора
159	24:52:0000000:14	24:52:0010421:77	Железнодорожный путь общего пользования № 27	Российская Федерация, Красноярский край, Енисейский район, ст. Лесосибирск (Северный парк), от с.п. 105 до с.п. 113
160	24:52:0000000:14	24:52:0010615:21	Железнодорожный путь необщего пользования №12	Российская Федерация, Красноярский край, Енисейский район, ст. Лесосибирск (Южный парк), от с.п. 14 до упора
161	24:52:0000000:14	24:52:0010421:81	Железнодорожный путь общего пользования № 6	Российская Федерация, Красноярский край, Енисейский район, ст. Лесосибирск (Северный парк), от с.п. 41 до с.п. 35.
162	24:52:0000000:14	24:52:0010421:80	Железнодорожный путь общего пользования № 4	Российская Федерация, Красноярский край, Енисейский район, ст. Лесосибирск (Северный парк), от с.п. 63 до с.п.33.
163	24:52:0000000:14	24:52:0000000:10163	Железнодорожный путь общего пользования №5А	Российская Федерация, Красноярский край, Енисейский район, ст. Лесосибирск (Южный парк), от с.п. 26 до с.п. 30
164	24:52:0000000:14	24:52:0010350:471	Железнодорожный путь общего пользования №2	Российская Федерация, Красноярский край, Енисейский район, ст. Лесосибирск (Северный парк), от с.п. 43 до с.п. 21.

165	24:52:0000000:14	24:52:0000000:10162	Железнодорожный путь общего пользования № 3 А и съезд 24/26	Российская Федерация, Красноярский край, Енисейский район, ст. Лесосибирск (Южный парк), от с.п. 16 до с.п. 28
166	24:52:0000000:14	24:52:0010508:829	Железнодорожный путь общего пользования № 4А	Российская Федерация, Красноярский край, Енисейский район, ст. Лесосибирск (Южный парк), от с.п. 20 до с.п. 34
167	24:52:0000000:14	24:52:0010508:827	Железнодорожный путь необщего пользования №10	Красноярский край, Енисейский район, ст. Лесосибирск (Южный парк), от с.п. 8 до упора
168	24:52:0000000:14	24:52:0010350:468	Железнодорожный путь общего пользования № 1/21	Российская Федерация, Красноярский край, Енисейский район, ст. Лесосибирск (Северный парк), от с.п. 21 до с.п. 1
169	24:52:0000000:14	24:52:0010421:83	Железнодорожный путь общего пользования № 5	Российская Федерация, Красноярский край, Енисейский район, ст. Лесосибирск (Северный парк), от с.п. 65 до с.п. 27.
170	24:52:0000000:14	24:52:0010508:825	Железнодорожный путь общего пользования №6А	Российская Федерация, Красноярский край, Енисейский район, ст. Лесосибирск (Южный парк), от с.п. 22 до с.п. 32
171	24:52:0000000:14	24:52:0010421:94	Железнодорожный путь общего пользования № 8	Российская Федерация, Красноярский край, Енисейский район, ст. Лесосибирск (Северный парк), от с.п. 55 до с.п. 31.
172	24:52:0000000:14	24:52:0010421:96	Железнодорожный путь общего пользования № 9	Российская Федерация, Красноярский край, Енисейский район, ст. Лесосибирск (Северный парк), от с.п. 49 до с.п. 23.
173	24:52:0000000:14	24:52:0000000:16306	Внеплощадочные электросети 6 кВ, фидер 8-10	Российская Федерация, Красноярский край, г. Лесосибирск, в районе Лесосибирского порта
174	24:52:0000000:14	24:52:0000000:16311	Распределительные сети	Российская Федерация, Красноярский край, г. Лесосибирск, от трансформаторной подстанции ПС 110/6 №8 в Северном квартале до ул. Енисейской, 28 (территория АО "Лесосибирский порт")
175	24:52:0000000:14	24:52:0000000:8299	Сооружение - Бункеровочная заправочная база	Красноярский край, г. Лесосибирск, ул. Енисейская, 28, сооружение № 1
176	24:52:0000000:14	24:52:0010301:128	Железнодорожный путь № 5	Российская Федерация, Красноярский край, г. Лесосибирск, ул. Енисейская, 28, сооружение 34
177	24:52:0000000:14	24:52:0000000:16381	Железнодорожный путь № 13	Российская Федерация, Красноярский край, г. Лесосибирск, ул. Енисейская, 28, сооружение 32
178	24:52:0000000:14	24:52:0010301:129	Перевалочная площадка в Лесосибирске	Российская Федерация, Красноярский край, Городской округ город Лесосибирск, г. Лесосибирск, ул. Енисейская, д. 28, соор 45
179	24:52:0000000:14	24:52:0010350:749	Тепловая сеть	Российская Федерация, Красноярский край, г. Лесосибирск, ул. Пионерская, здание № 11 А
180	24:52:0000000:14	24:52:0010350:748	Тепловая сеть	Российская Федерация, Красноярский край, г. Лесосибирск, ул. Пионерская, здание № 13 А
181	24:52:0000000:14	24:52:0010350:747	Тепловая сеть	Российская Федерация, Красноярский край, г. Лесосибирск, ул. Пионерская, здание № 11 Б

182	24:52:0000000:14	24:52:0000000:16438	Сеть водопровода	Российская Федерация, Красноярский край, г. Лесосибирск
183	24:52:0000000:14	24:52:0010350:774	Железнодорожный путь необщего пользования №20	Российская Федерация, Красноярский край, г. Лесосибирск, 274 км ПК7+50 на участке Лесосибирск - Речной порт, от с.п.96 на пути №1П до с.о.1 на пути №1
184	24:52:0000000:14	24:52:0000000:16528	ЛЭП-10 кВ в составе объекта: "Строительство ЛЭП-10 кВ для электроснабжения объекта, расположенного по адресу: Красноярский край, г. Лесосибирск, ул. Южный промышленный узел, 12/37"	Российская Федерация, Красноярский край, городской округ город Лесосибирск, г. Лесосибирск, ул. Южный промышленный узел
185	24:52:0000000:8026	24:52:0000000:10324	Уличное освещение	Красноярский край, г. Лесосибирск, от ТП 5-08-81 до оп.25 в районе здания поста ГИБДД; до оп.41 в районе здания по ул.Горького, 126; до оп.44 в районе железнодорожного переезда; до оп.51 в районе здания по ул.Белинского, 38А; до оп.60 в районе здания по ул.Победы, 1В; до оп.63 в районе здания по ул.Белинского, 36
186	24:52:0000000:8026	24:52:0000000:10290	Уличное освещение	Красноярский край, г. Лесосибирск, от ТП 5-08-85 до оп.19 в районе пересечения ул.Привокзальная и ул.Белинского; до оп.28 в районе пересечения ул.Привокзальная и ул.Куйбышева; до оп.37, оп.41, оп.55 в районе зданий по ул.Привокзальная, 11, 15А, 17, 17А, 19
187	24:52:0000000:8026	24:52:0000000:8906	Автодорога	Красноярский край, г. Лесосибирск. Автодорога расположена по ул. Привокзальной в границах от ЛЛПК и до поста ГИБДД, протяженностью 2658 м.
188	24:52:0010508:744	-	-	-
189	24:52:0010508:743	24:52:0000000:10392	Линия электропередачи 10 кВ для обеспечения 2 категории надежности электроснабжения котельной ДКВР, г. Лесосибирск	Красноярский край, г. Лесосибирск, ул. Южный промышленный узел, 12/86, сооружение 1Э
190	24:52:0010508:743	24:52:0000000:7991	Сооружение связи г. Лесосибирск	*
191	24:52:0010508:756	24:52:0010508:193	Жилой дом	Красноярский край, г. Лесосибирск, ул. Дорожная, д. 5
192	24:52:0010508:756	24:52:0010508:859	Уличное освещение	Красноярский край, г. Лесосибирск, от ТП 5-08-94 до оп.7, оп.13, оп.18, оп.27 в районе зданий по ул.Привокзальная, 22, 70, 72, 74, 76, по ул.Дорожная, 3, 5, 6, 7, 9, по ул.Урицкого, 32, 33, 34
193	24:52:0010508:756	24:52:0010508:806	Автодорога	Красноярский край, г. Лесосибирск. Автодорога расположена по ул. Дорожной в границах от ул. Урицкого до котельной КЭЗа, протяженностью 264 м.
194	24:52:0010508:773	24:52:0010508:199	Жилой дом	Красноярский край, г. Лесосибирск, ул. Дорожная, д. 3

195	24:52:0010508:773	24:52:0010508:859	Уличное освещение	Красноярский край, г. Лесосибирск, от ТП 5-08-94 до оп.7, оп.13, оп.18, оп.27 в районе зданий по ул.Привокзальная, 22, 70, 72, 74, 76, по ул.Дорожная, 3, 5, 6, 7, 9, по ул.Урицкого, 32, 33, 34
196	24:52:0010508:752	24:52:0010508:214	Жилой дом	Красноярский край, г. Лесосибирск, ул. Дорожная, д. 1
197	24:52:0010508:752	24:52:0000000:7991	Сооружение связи г. Лесосибирск	*
198	24:52:0000000:10180	24:52:0000000:10392	Линия электропередачи 10 кВ для обеспечения 2 категории надежности электроснабжения котельной ДКВР, г. Лесосибирск	Красноярский край, г. Лесосибирск, ул. Южный промышленный узел, 12/86, сооружение 1Э
199	24:52:0000000:10180	24:52:0000000:16515	водопровод	Российская Федерация, Красноярский край, г. Лесосибирск, водопровод от ВК1 (ул. Южный промышленный узел) по мкр. Мехколонна, до ВК2 (пересечение ул. Привокзальная и 60 лет ВЛКСМ)

* Красноярский край, г. Лесосибирск, от АТС-3 по ул. Калинина д. 18, вдоль ул. Циолковского, ул. 6 квартал до жилого дома №7 по ул. 6 квартал, вдоль ул. Калинина, от колодца в районе д. 25, вдоль ул. Ломоносова до дома № 22 по ул. Калинина, до домов № 60, 62, 64 по ул. Ломоносова, вдоль ул. Ангарская от колодца в районе д. 34 по ул. Циолковского, вдоль ул. Свердлова, до колодца в районе д. 53, вдоль ул. 60 лет Октября до дома №21 по ул. 40 лет Октября, вдоль ул. Комсомольская, до домов № 6, 7, 12, 30, до жилого дома №14 по ул. Просвещения, вдоль ул. Промышленная до жилого дома № 6, 14, от колодца в районе д. 15а по ул. Калинина, вдоль ул. Калинина, до домов № 5, 16, 16а по ул. Калинина, до здания №6 по ул. 6 квартал, вдоль ул. Промышленная, до дома № 70 по ул. Промышленная, до дома № 1 по ул. Садовая, вдоль ул. 40 лет Октября, до домов № 4, 5, 13 по ул. 40 лет Октября, вдоль а/д «Енисейск-Красноярск», ул. Енисейская, до перекрестка ул. Пионерская и ул. Горького, вдоль ул. Горького до домов № 2а, 24, 25, 27, вдоль ул. Матросова до домов № 2, 6, до дома № 1 Микрорайона Северный, от АТС-4 по ул. Горького д. 28, вдоль ул. Заводская, до дома № 18, вдоль ул. Партизанская до дома № 18 по ул. Энтузиастов, вдоль ул. Энтузиастов до дома № 14, вдоль ул. Пионерская до дома № 12 по ул. Энтузиастов, от колодца в районе д. 28 по ул. Горького, вдоль ул. Заводская до дома № 1в по ул. Заломова, от АТС-4 по ул. Горького д. 28, вдоль ул. Горького до домов № 43, 81, 91, 84, 100, до колодца в районе д. 98, от колодца в районе д. 1 по ул. Геофизиков, вдоль ул. Геофизиков до дома № 16 по ул. Луговая, вдоль ул. Луговая до домов 25а, 31, 32, до дома № 26 по пер. Тракторный, вдоль ул. Мира до домов № 2, 2а, 2б, до дома № 26 ул. Микрорайон 5, вдоль ул. Микрорайон 9 до домов № 1, 1а, 3, 4, 5, 6, 9, 10, 12, 13, 14, 15, по ул. Микрорайон 9, до дома № 112а по ул. Горького, от АТС-5 по ул. Мира д. 7 до колодца в районе д. 118 по ул. Горького, вдоль ул. Парковая до колодца в районе д.19 по ул. Микрорайон 5, вдоль ул. Микрорайон 5 до домов № 5а, 9, 14, 20, 29, вдоль ул. Мира до колодца в районе д. 1 по ул. Парковая, вдоль ул. Парковая, ул. Микрорайон 7 до домов № 3, 4, 7а, 22, 24, 26, 27, вдоль ул. Коммунаров до домов № 12, 15, 15б, 18 по ул. Микрорайон 7, до дома № 127 по ул. Горького, вдоль ул. Магистральная, ул. Привокзальная до дома № 13 по ул. Белинского, до домов № 9, 13, 15 по ул. Привокзальная, от АТС-2 по ул. Привокзальная д.11 до дома № 7 по ул. Привокзальная, до дома № 23 по ул. Белинского, до домов № 6а, 14 по ул. Победы, от колодца в районе д. 14 по ул. Победы до домов № 7а, 19, 19а, 23 по ул. Победы, до домов № 6, 8, 9, 11а по ул. Дзержинского, вдоль ул. Белинского до домов № 1, 4, 5б, 7, 9, 11, 14, 17 по ул. Белинского, до домов № 2, 5, 12 по ул. Кирова, до здания института по ул. Кирова, вдоль ул. Победы до жилых домов № 28а, 40, 42, 44, до домов № 19 по ул. Кирова, до РШ-208, до домов № 7, 9, 11 по ул. Крылова, до домов № 43, 47, 56 по ул. Привокзальная, вдоль ул. Карла Маркса до РШ-204, до домов № 1, 5 по ул. Карла Маркса, вдоль ул. Яблочкова до домов № 4, 6, 8, от колодца в районе д. 46 по ул. Победы, вдоль ул. Крылова до домов № 40, 44, до здания больницы по ул. Крылова, вдоль ул. Привокзальная, до дома № 6 по ул. Дорожная, от колодца в районе д. 50а по ул. Победы, вдоль ул. Урицкого до домов № 49, 50, 52б по ул. Победы, до домов № 1, 3, 6, 5, 9, 8 по ул. Урицкого, вдоль ул. Победы, ул. 60 лет ВЛКСМ до дома № 1 по ул. Дорожная, вдоль ул. Микрорайон Строитель до колодца в районе д.8 и д. № 54 по ул. Микрорайон Строитель

На земельном участке с кадастровым номером 24:52:0010508:745 объекты недвижимого имущества, зарегистрированные в едином государственном реестре недвижимости, отсутствуют

2. Перечень координат характерных точек образуемых земельных участков

Каталоги координат характерных точек границ образуемых земельных участков, образуемых частей земельных участков, образуемых земельных участков (и их частей) устанавливаемого публичного сервитута, формируемых в рамках проекта межевания выполнен в местной системе координат МСК-167 зона 4.

2.1. Перечень координат характерных точек образуемых земельных участков

Таблица 2.1

№ точки	Координаты, (м) МСК-167 зона 4	
	X	Y
Земельные участки, выделяемые в постоянное пользование (на период эксплуатации), существующий участок сети :ЗУ1		
1	875586,94	78272,37
2	875565,49	78297,10
3	875565,10	78292,30
4	875577,37	78278,15
5	875585,34	78270,85
1	875586,94	78272,37
6	875599,11	78258,23
7	875592,35	78265,94
8	875591,51	78265,19
6	875599,11	78258,23
9	876013,56	78114,16
10	875922,20	78131,42
11	875921,03	78125,46
12	875909,60	78127,63
13	875910,68	78133,29
14	875847,37	78145,28
15	875785,29	78158,67
16	875783,94	78152,90
17	875772,48	78155,58
18	875774,05	78161,51
19	875675,51	78185,06
20	875674,46	78181,32
21	875672,79	78181,79

№ точки	Координаты, (м) МСК-167 зона 4	
	X	Y
22	875673,80	78185,37
23	875659,91	78188,82
24	875605,12	78251,36
25	875590,76	78264,52
26	875589,35	78263,27
27	875584,01	78269,60
28	875584,60	78270,16
29	875582,05	78272,50
30	875579,27	78269,86
31	875588,99	78258,34
32	875592,04	78261,05
33	875658,02	78185,73
34	875669,52	78182,88
35	875668,54	78179,40
36	875676,85	78177,06
37	875677,93	78180,93
38	875769,81	78158,97
39	875768,23	78153,03
40	875786,51	78148,76
41	875787,88	78154,58
42	875846,69	78141,90
43	875906,65	78130,54
44	875905,57	78124,88
45	875923,76	78121,43
46	875924,93	78127,40
47	876009,82	78111,35
48	876007,58	78088,45
49	876011,01	78088,10
9	876013,56	78114,16

№ точки	Координаты, (м) МСК-167 зона 4	
	X	Y
50	876010,69	78084,80
51	876007,26	78085,14
52	876006,94	78081,87
53	876009,14	78081,56
54	876008,02	78071,75
55	876009,40	78071,64
50	876010,69	78084,80
56	875564,56	78298,17
57	875562,90	78300,09
58	875564,91	78316,26
59	875561,54	78317,17
60	875559,29	78298,99
61	875564,17	78293,37
56	875564,56	78298,17
:3У2		
1	875616,42	78560,18
2	875613,96	78560,50
3	875504,76	78573,68
4	875421,63	78584,69
5	875417,44	78585,21
6	875417,45	78584,11
7	875421,40	78583,49
8	875424,46	78583,01
9	875502,38	78572,95
10	875504,06	78572,77
11	875511,00	78572,06
12	875612,81	78558,68
13	875611,76	78547,39
14	875612,60	78547,25
15	875613,50	78547,10
16	875610,80	78527,98
17	875608,28	78510,14
18	875598,32	78403,44
19	875573,90	78407,19
20	875568,90	78368,63
21	875567,93	78368,69
22	875562,40	78324,08
23	875565,74	78323,04
24	875568,14	78342,40
25	875568,31	78344,48
26	875575,34	78404,45

№ точки	Координаты, (м) МСК-167 зона 4	
	X	Y
27	875598,41	78401,65
28	875613,73	78531,45
1	875616,42	78560,18
29	875616,56	78561,67
30	875424,94	78586,43
31	875421,83	78586,91
32	875417,42	78587,60
33	875417,43	78586,22
34	875421,77	78585,68
35	875504,90	78574,67
36	875615,09	78561,37
37	875616,51	78561,19
29	875616,56	78561,67
38	875609,92	78490,56
39	875599,29	78400,53
40	875601,47	78400,09
38	875609,92	78490,56
24:52:0010525:161:3У1		
1	875585,34	78270,85
2	875577,37	78278,15
3	875582,17	78272,61
4	875582,05	78272,50
5	875584,60	78270,16
1	875585,34	78270,85
6	875605,12	78251,36
7	875599,11	78258,23
8	875591,51	78265,19
9	875590,76	78264,52
6	875605,12	78251,36
10	875565,49	78297,10
11	875564,56	78298,17
12	875564,17	78293,37
13	875565,10	78292,30
10	875565,49	78297,10
24:52:0010525:162:3У1		
1	875613,73	78531,45
2	875598,41	78401,65
3	875575,34	78404,45

№ точки	Координаты, (м) МСК-167 зона 4	
	X	Y
4	875568,31	78344,48
5	875568,14	78342,40
6	875575,71	78403,42
7	875576,22	78403,33
8	875599,29	78400,53
9	875609,92	78490,56
1	875613,73	78531,45
10	875616,51	78561,19
11	875615,09	78561,37
12	875504,90	78574,67
13	875421,77	78585,68
14	875417,43	78586,22
15	875417,44	78585,21
16	875421,63	78584,69
17	875504,76	78573,68
18	875613,96	78560,50
19	875616,42	78560,18
10	875616,51	78561,19
Земельные участки, выделяемые в постоянное пользование (на период эксплуатации), проектируемый участок сети :ЗУЗ		
1	875227,97	78568,42
2	875226,70	78570,95
3	875202,95	78565,11
4	875195,81	78563,36
5	875194,47	78562,78
6	875193,67	78564,11
7	875192,94	78563,68
8	875179,37	78586,28
9	875180,05	78586,69
10	875177,59	78590,75
11	875172,31	78587,91
12	875172,65	78587,33
13	875135,43	78567,38
14	875131,14	78575,39
15	875126,83	78581,56
16	875124,71	78580,10
17	875134,02	78562,71
18	875174,44	78584,37

№ точки	Координаты, (м) МСК-167 зона 4	
	X	Y
19	875174,91	78583,59
20	875175,69	78584,06
21	875189,26	78561,45
22	875188,53	78561,01
23	875190,91	78557,07
24	875189,52	78556,23
25	875191,33	78553,23
26	875194,32	78555,04
27	875192,72	78557,70
28	875195,20	78559,20
29	875195,43	78560,49
30	875197,74	78560,12
1	875227,97	78568,42
31	875417,44	78585,21
32	875412,94	78585,77
33	875408,99	78586,15
34	875403,17	78585,15
35	875381,34	78587,37
36	875369,69	78586,59
37	875312,72	78594,13
38	875312,37	78590,70
39	875369,58	78583,13
40	875381,29	78583,91
41	875403,29	78581,68
42	875417,45	78584,11
31	875417,44	78585,21
43	875417,42	78587,60
44	875412,74	78586,80
45	875413,08	78586,76
46	875417,43	78586,22
43	875417,42	78587,60
47	875282,01	78598,19
48	875276,25	78598,95
49	875234,12	78573,68
50	875227,66	78571,90
51	875228,77	78569,15
52	875233,40	78569,92
53	875235,49	78570,49
54	875238,72	78572,43

№ точки	Координаты, (м) МСК-167 зона 4	
	X	Y
55	875238,41	78573,85
56	875243,14	78575,08
57	875276,99	78595,38
58	875281,68	78594,76
47	875282,01	78598,19
:3У4		
1	875123,01	78590,57
2	875121,52	78593,35
3	875120,29	78592,69
4	875122,51	78590,23
1	875123,01	78590,57
5	875121,68	78589,67
6	875119,35	78592,19
7	875107,62	78585,90
8	875104,62	78584,29
9	875092,77	78577,94
10	875026,75	78585,09
11	875002,59	78565,65
12	874999,94	78563,52
13	874978,52	78546,29
14	874982,57	78545,12
15	875002,10	78560,83
16	875004,75	78562,96
17	875027,80	78581,51
18	875093,46	78574,40
19	875106,32	78581,29
20	875109,32	78582,90
21	875120,13	78588,63
5	875121,68	78589,67
:3У5		
1	874354,86	78719,49
2	874313,60	78732,39
3	874262,83	78747,55
4	874260,76	78747,58
5	874219,92	78759,46
6	874196,04	78765,94
7	874191,91	78768,48
8	874147,33	78783,81
9	874109,70	78795,56
10	874027,48	78818,03
11	874027,12	78816,86

№ точки	Координаты, (м) МСК-167 зона 4	
	X	Y
12	874058,12	78808,49
13	874061,40	78807,60
14	874108,32	78794,71
15	874146,81	78782,67
16	874181,77	78770,68
17	874192,54	78764,05
18	874264,10	78744,09
19	874270,78	78744,00
20	874326,02	78727,23
21	874328,48	78726,49
1	874354,86	78719,49
22	874763,16	78733,20
23	874750,72	78736,73
24	874736,05	78685,88
25	874745,66	78683,11
26	874734,91	78645,82
27	874742,12	78643,74
28	874739,38	78634,26
29	874738,37	78634,56
30	874736,66	78628,63
31	874734,03	78629,42
32	874733,17	78626,54
33	874736,10	78625,66
34	874735,86	78624,86
35	874600,74	78659,58
36	874600,93	78660,31
37	874598,79	78660,86
38	874599,66	78664,27
39	874596,76	78665,02
40	874595,88	78661,60
41	874595,60	78661,67
42	874595,42	78660,94
43	874547,28	78673,28
44	874548,03	78676,20
45	874545,12	78676,95
46	874544,37	78674,02
47	874468,07	78693,57
48	874464,78	78694,41
49	874411,95	78707,95
50	874412,70	78710,88
51	874409,79	78711,62

№ точки	Координаты, (м) МСК-167 зона 4	
	X	Y
52	874409,04	78708,69
53	874352,61	78723,16
54	874344,03	78725,36
55	874330,27	78729,54
56	874327,02	78730,53
57	874276,59	78745,84
58	874277,47	78748,73
59	874274,60	78749,60
60	874273,72	78746,71
61	874271,31	78747,44
62	874266,48	78747,50
63	874313,76	78733,37
64	874367,59	78716,55
65	874389,07	78710,40
66	874468,06	78689,41
67	874516,66	78678,97
68	874553,66	78668,09
69	874594,56	78657,60
70	874594,39	78656,93
71	874599,72	78655,56
72	874599,89	78656,24
73	874648,94	78643,64
74	874649,43	78645,63
75	874666,90	78641,38
76	874708,11	78630,32
77	874736,08	78623,61
78	874736,31	78624,52
79	874737,80	78624,16
80	874743,14	78644,84
81	874738,57	78646,02
82	874743,61	78664,48
83	874743,89	78664,42
84	874749,97	78685,49
85	874740,36	78688,26
86	874753,10	78732,44
87	874762,21	78729,85
22	874763,16	78733,20
88	874737,07	78620,91
89	874735,53	78621,28
90	874735,85	78622,63
91	874708,01	78629,31

№ точки	Координаты, (м) МСК-167 зона 4	
	X	Y
92	874668,43	78639,94
93	874650,17	78644,42
94	874649,92	78643,39
95	874663,74	78639,84
96	874665,45	78639,72
97	874680,51	78635,53
98	874734,86	78621,56
99	874734,55	78620,54
100	874735,23	78620,33
101	874735,08	78619,84
102	874736,68	78619,28
88	874737,07	78620,91
103	874746,43	78646,12
104	874740,13	78647,94
105	874739,80	78646,73
106	874744,36	78645,56
107	874738,77	78623,93
108	874740,23	78623,58
109	874739,45	78620,34
110	874737,94	78620,70
111	874737,53	78618,97
112	874738,33	78618,67
113	874738,53	78619,34
114	874739,34	78619,09
115	874741,03	78624,69
116	874740,23	78624,94
117	874741,15	78628,03
118	874742,13	78627,75
119	874743,65	78633,03
120	874742,72	78633,30
103	874746,43	78646,12
121	874188,01	78770,88
122	874183,25	78773,81
123	874147,88	78785,95
124	874109,29	78798,01
125	874062,31	78810,92
126	874059,03	78811,81
127	874028,12	78820,16
128	874027,77	78818,99
129	874109,86	78796,55

№ точки	Координаты, (м) МСК-167 зона 4	
	X	Y
130	874147,50	78784,80
121	874188,01	78770,88
:3У6		
1	872949,81	79219,36
2	872964,65	79251,24
3	872946,53	79221,21
1	872949,81	79219,36
4	873237,26	79069,35
5	873229,36	79072,63
6	873131,56	79113,25
7	873091,61	79136,99
8	873091,02	79139,30
9	873091,90	79140,78
10	873083,34	79146,43
11	873079,26	79148,62
12	873079,54	79149,09
13	873076,01	79151,22
14	873077,43	79153,59
15	873074,43	79155,39
16	873072,63	79152,39
17	873074,88	79151,04
18	873073,94	79149,47
19	873073,22	79149,29
20	873064,43	79154,54
21	873063,36	79158,73
22	873051,63	79165,92
23	872973,43	79210,00
24	872956,29	79218,85
25	872956,62	79219,48
26	872952,15	79221,99
27	872950,70	79218,87
28	872952,71	79217,74
29	872952,85	79217,96
30	872954,72	79216,60
31	873060,21	79157,13
32	873061,44	79152,30
33	873072,68	79145,59
34	873074,78	79146,12
35	873076,97	79144,81
36	873077,26	79145,28
37	873085,73	79140,21

№ точки	Координаты, (м) МСК-167 зона 4	
	X	Y
38	873085,45	79139,73
39	873087,75	79138,36
40	873088,62	79134,76
41	873130,01	79110,17
42	873228,04	79069,45
43	873232,97	79067,40
44	873231,88	79064,20
45	873235,12	79063,04
4	873237,26	79069,35
46	873379,52	78989,18
47	873373,68	78991,12
48	873374,58	78994,04
49	873371,71	78994,92
50	873370,83	78992,06
51	873363,77	78994,40
52	873366,92	78991,12
53	873378,89	78987,09
46	873379,52	78989,18
54	872968,34	79254,50
55	872967,52	79255,00
56	872955,89	79230,02
57	872967,92	79249,96
58	872966,14	79250,98
54	872968,34	79254,50
59	873378,61	78986,13
60	873366,14	78990,32
61	873361,51	78995,15
62	873313,65	79011,02
63	873310,42	79012,09
64	873280,05	79022,16
65	873275,96	79010,02
66	873244,63	79020,60
67	873245,48	79022,86
68	873248,52	79021,72
69	873249,57	79024,53
70	873246,53	79025,67
71	873246,49	79025,56
72	873245,31	79026,00
73	873245,49	79026,46

№ точки	Координаты, (м) МСК-167 зона 4	
	X	Y
74	873242,22	79027,66
75	873242,05	79027,23
76	873240,87	79027,67
77	873238,94	79022,52
78	873223,17	79027,85
79	873225,22	79033,87
80	873224,96	79033,97
81	873228,54	79043,65
82	873234,80	79062,09
83	873231,56	79063,25
84	873218,80	79025,69
85	873240,69	79018,30
86	873243,91	79017,21
87	873278,13	79005,65
88	873282,22	79017,81
89	873309,34	79008,82
90	873312,57	79007,75
91	873378,54	78985,88
59	873378,61	78986,13
24:52:0010525:162:3Y2		
1	875233,40	78569,92
2	875228,77	78569,15
3	875227,66	78571,90
4	875202,95	78565,11
5	875226,70	78570,95
6	875227,97	78568,42
1	875233,40	78569,92
7	875283,09	78598,05
8	875282,01	78598,19
9	875281,68	78594,76
10	875282,79	78594,61
7	875283,09	78598,05
11	875243,14	78575,08
12	875238,41	78573,85
13	875238,72	78572,43
14	875239,63	78572,98
15	875239,60	78573,10
16	875240,00	78573,19
11	875243,14	78575,08

№ точки	Координаты, (м) МСК-167 зона 4	
	X	Y
17	875417,43	78586,22
18	875413,08	78586,76
19	875412,74	78586,80
20	875408,99	78586,15
21	875412,94	78585,77
22	875417,44	78585,21
17	875417,43	78586,22
24:52:0010525:653:3Y1		
1	875312,71	78594,13
2	875292,07	78596,86
3	875288,70	78597,31
4	875283,10	78598,05
5	875282,80	78594,61
6	875288,24	78593,89
7	875291,62	78593,44
8	875312,36	78590,70
1	875312,71	78594,13
24:52:0010508:745:3Y1		
1	875131,14	78575,39
2	875127,57	78582,06
3	875126,83	78581,56
1	875131,14	78575,39
24:52:0010508:746:3Y1		
1	875122,51	78590,23
2	875120,29	78592,69
3	875119,35	78592,19
4	875121,68	78589,67
1	875122,51	78590,23
24:52:0000000:8026:3Y1		
1	874744,36	78645,56
2	874739,8	78646,73
3	874740,13	78647,94
4	874739,22	78648,2
5	874743,89	78664,42
6	874743,61	78664,48
7	874738,57	78646,02
8	874743,14	78644,84
9	874737,80	78624,16
10	874736,31	78624,52
11	874736,08	78623,61
12	874708,11	78630,32
13	874666,90	78641,38

№ точки	Координаты, (м) МСК-167 зона 4	
	X	Y
14	874649,43	78645,63
15	874648,94	78643,64
16	874649,92	78643,39
17	874650,17	78644,42
18	874668,43	78639,94
19	874708,01	78629,31
20	874735,85	78622,63
21	874735,53	78621,28
22	874737,07	78620,91
23	874736,68	78619,28
24	874737,53	78618,97
25	874737,94	78620,70
26	874739,45	78620,34
27	874740,23	78623,58
28	874738,77	78623,93
1	874744,36	78645,56
24:52:0010508:744:3У1		
1	874389,07	78710,40
2	874367,59	78716,55
3	874313,76	78733,37
4	874266,48	78747,50
5	874262,83	78747,55
6	874313,60	78732,39
7	874354,86	78719,49
1	874389,07	78710,40
8	874191,91	78768,48
9	874188,01	78770,88
10	874147,50	78784,80
11	874109,86	78796,55
12	874027,77	78818,99
13	874027,48	78818,03
14	874109,70	78795,56
15	874147,33	78783,81
8	874191,91	78768,48
24:52:0010508:743:3У1		
1	872967,52	79255
2	872967,08	79255,26
3	872964,65	79251,24
4	872949,81	79219,36
5	872950,70	79218,87
6	872952,15	79221,99

№ точки	Координаты, (м) МСК-167 зона 4	
	X	Y
7	872951,33	79222,46
8	872955,89	79230,02
1	872967,52	79255,00
9	873235,12	79063,04
10	873231,88	79064,20
11	873231,56	79063,25
12	873234,80	79062,09
9	873235,12	79063,04
13	873378,89	78987,09
14	873366,92	78991,12
15	873363,77	78994,40
16	873361,51	78995,15
17	873366,14	78990,32
18	873378,61	78986,13
13	873378,89	78987,09
Земельные участки, выделяемые во временное пользование (на период строительства), проектируемый участок сети		
:3У7		
1	875422,08	78588,90
2	875417,41	78589,63
3	875405,18	78587,53
4	875412,74	78586,80
5	875417,42	78587,60
6	875421,83	78586,91
1	875422,08	78588,90
7	875408,99	78586,15
8	875398,85	78587,13
9	875386,15	78588,20
10	875376,95	78589,08
11	875375,38	78588,98
12	875375,35	78589,23
13	875369,75	78588,60
14	875327,38	78594,20
15	875312,88	78595,79
16	875312,72	78594,13
17	875369,69	78586,59
18	875381,34	78587,37

№ точки	Координаты, (м) МСК-167 зона 4	
	X	Y
19	875403,17	78585,15
7	875408,99	78586,15
20	875421,40	78583,49
21	875417,45	78584,11
22	875403,29	78581,68
23	875381,29	78583,91
24	875369,58	78583,13
25	875312,37	78590,70
26	875312,16	78588,72
27	875368,81	78581,21
28	875368,86	78580,75
29	875376,01	78581,55
30	875381,25	78581,90
31	875403,36	78579,66
32	875415,05	78581,67
33	875415,08	78581,93
34	875419,56	78581,47
35	875421,12	78581,31
20	875421,40	78583,49
36	875281,68	78594,76
37	875276,99	78595,38
38	875243,14	78575,08
39	875249,94	78576,83
40	875277,42	78593,31
41	875281,48	78592,77
36	875281,68	78594,76
42	875246,37	78574,68
43	875240,00	78573,19
44	875239,60	78573,10
45	875239,63	78572,98
46	875240,08	78570,91
47	875242,52	78572,38
48	875242,33	78573,63
49	875245,99	78574,45
42	875246,37	78574,68
50	875136,21	78570,17
51	875129,23	78583,20
52	875127,66	78582,12
53	875136,04	78570,08

№ точки	Координаты, (м) МСК-167 зона 4	
	X	Y
50	875136,21	78570,17
54	875239,07	78570,83
55	875238,72	78572,43
56	875235,49	78570,49
57	875233,40	78569,92
58	875236,08	78570,34
54	875239,07	78570,83
59	875172,65	78587,33
60	875172,31	78587,91
61	875157,07	78579,73
62	875135,96	78568,49
63	875131,14	78575,39
64	875135,43	78567,38
59	875172,65	78587,33
65	875282,20	78600,16
66	875275,82	78601,03
67	875233,33	78575,54
68	875196,16	78565,32
69	875196,58	78564,68
70	875227,53	78572,21
71	875227,66	78571,90
72	875234,12	78573,68
73	875276,25	78598,95
74	875282,01	78598,19
65	875282,20	78600,16
75	875195,81	78563,36
76	875190,04	78572,03
77	875190,96	78572,49
78	875190,95	78572,51
79	875190,03	78572,05
80	875184,42	78580,48
81	875178,81	78591,41
82	875177,59	78590,75
83	875180,05	78586,69
84	875179,37	78586,28
85	875192,94	78563,68
86	875193,67	78564,11
87	875194,47	78562,78

№ точки	Координаты, (м) МСК-167 зона 4	
	X	Y
75	875195,81	78563,36
88	875237,91	78569,61
89	875228,18	78568,01
90	875227,97	78568,42
91	875197,74	78560,12
92	875202,50	78559,34
93	875236,28	78568,63
88	875237,91	78569,61
94	875195,20	78559,20
95	875192,72	78557,70
96	875194,32	78555,04
97	875191,33	78553,23
98	875189,52	78556,23
99	875190,91	78557,07
100	875188,53	78561,01
101	875189,26	78561,45
102	875175,69	78584,06
103	875174,91	78583,59
104	875174,44	78584,37
105	875134,02	78562,71
106	875124,71	78580,10
107	875123,04	78578,97
108	875133,20	78560,00
109	875172,25	78580,93
110	875190,65	78550,49
111	875194,06	78552,55
94	875195,20	78559,20
112	875178,65	78592,89
113	875178,14	78593,72
114	875169,58	78588,55
115	875169,83	78588,15
112	875178,65	78592,89
:3У8		
1	875120,13	78588,63
2	875109,32	78582,90
3	875106,32	78581,29
4	875093,46	78574,40
5	875027,80	78581,51
6	875004,75	78562,96

№ точки	Координаты, (м) МСК-167 зона 4	
	X	Y
7	875002,10	78560,83
8	874982,57	78545,12
9	874984,93	78544,44
10	875028,41	78579,43
11	875093,86	78572,34
12	875103,76	78577,65
1	875120,13	78588,63
13	875124,68	78591,69
14	875122,34	78596,05
15	875118,91	78594,21
16	875120,29	78592,69
17	875121,52	78593,35
18	875123,01	78590,57
13	875124,68	78591,69
19	875119,35	78592,19
20	875117,96	78593,70
21	875092,37	78580,00
22	875026,14	78587,17
23	874976,19	78546,96
24	874978,52	78546,29
25	874999,94	78563,52
26	875002,59	78565,65
27	875026,75	78585,09
28	875092,77	78577,94
29	875104,62	78584,29
30	875107,62	78585,90
19	875119,35	78592,19
:3У9		
1	874196,67	78767,90
2	874184,10	78775,63
3	874148,51	78787,85
4	874109,85	78799,93
5	874064,78	78812,32
6	874057,64	78814,26
7	874039,70	78819,10
8	874039,60	78818,58
9	874033,61	78820,26
10	874033,71	78820,72
11	874028,70	78822,07
12	874028,12	78820,16

№ точки	Координаты, (м) МСК-167 зона 4	
	X	Y
13	874059,03	78811,81
14	874062,31	78810,92
15	874109,29	78798,01
16	874147,88	78785,95
17	874183,25	78773,81
18	874188,01	78770,88
1	874196,67	78767,90
19	874192,54	78764,05
20	874181,77	78770,68
21	874146,81	78782,67
22	874108,32	78794,71
23	874061,40	78807,60
24	874058,12	78808,49
25	874027,12	78816,86
26	874026,53	78814,94
27	874055,65	78807,09
28	874062,79	78805,14
29	874107,75	78792,79
30	874146,19	78780,77
31	874180,91	78768,86
32	874185,57	78766,00
19	874192,54	78764,05
33	874262,83	78747,55
34	874228,99	78757,66
35	874201,42	78765,21
36	874191,91	78768,48
37	874196,04	78765,94
38	874219,92	78759,46
39	874260,76	78747,58
33	874262,83	78747,55
40	874328,48	78726,49
41	874326,02	78727,23
42	874270,78	78744,00
43	874264,10	78744,09
44	874301,82	78733,57
40	874328,48	78726,49
45	874648,94	78643,64
46	874599,89	78656,24

№ точки	Координаты, (м) МСК-167 зона 4	
	X	Y
47	874599,72	78655,56
48	874594,39	78656,93
49	874594,56	78657,60
50	874553,66	78668,09
51	874609,79	78651,57
52	874648,47	78641,69
45	874648,94	78643,64
53	874663,74	78639,84
54	874649,92	78643,39
55	874649,45	78641,44
56	874652,81	78640,58
53	874663,74	78639,84
57	874771,97	78733,88
58	874764,96	78735,87
59	874765,13	78736,49
60	874748,18	78741,30
61	874731,91	78684,87
62	874742,91	78680,89
63	874732,24	78642,74
64	874737,53	78641,21
65	874735,55	78634,36
66	874734,71	78631,55
67	874732,48	78632,19
68	874731,30	78628,10
69	874602,65	78661,15
70	874602,78	78661,68
71	874601,41	78662,03
72	874601,96	78664,18
73	874600,07	78664,69
74	874600,52	78666,37
75	874595,14	78667,75
76	874594,01	78663,37
77	874549,95	78674,65
78	874550,77	78677,83
79	874543,50	78679,69
80	874542,69	78676,52
81	874470,50	78695,01
82	874463,34	78696,85
83	874414,63	78709,33
84	874415,46	78712,55

№ точки	Координаты, (м) МСК-167 зона 4	
	X	Y
85	874408,17	78714,36
86	874407,36	78711,19
87	874353,10	78725,09
88	874344,57	78727,29
89	874332,77	78730,87
90	874325,69	78733,02
91	874279,32	78747,10
92	874280,27	78750,23
93	874273,10	78752,41
94	874272,15	78749,27
95	874271,62	78749,43
96	874261,06	78749,58
97	874229,33	78758,81
98	874229,27	78758,62
99	874266,48	78747,50
100	874271,31	78747,44
101	874273,72	78746,71
102	874274,60	78749,60
103	874277,47	78748,73
104	874276,59	78745,84
105	874327,02	78730,53
106	874330,27	78729,54
107	874344,03	78725,36
108	874352,61	78723,16
109	874409,04	78708,69
110	874409,79	78711,62
111	874412,70	78710,88
112	874411,95	78707,95
113	874464,78	78694,41
114	874468,07	78693,57
115	874544,37	78674,02
116	874545,12	78676,95
117	874548,03	78676,20
118	874547,28	78673,28
119	874595,42	78660,94
120	874595,60	78661,67
121	874595,88	78661,60
122	874596,76	78665,02
123	874599,66	78664,27
124	874598,79	78660,86
125	874600,93	78660,31
126	874600,74	78659,58

№ точки	Координаты, (м) МСК-167 зона 4	
	X	Y
127	874735,86	78624,86
128	874736,10	78625,66
129	874733,17	78626,54
130	874734,03	78629,42
131	874736,66	78628,63
132	874738,37	78634,56
133	874739,38	78634,26
134	874742,12	78643,74
135	874734,91	78645,82
136	874745,66	78683,11
137	874736,05	78685,88
138	874750,72	78736,73
139	874763,16	78733,20
140	874762,21	78729,85
141	874753,10	78732,44
142	874740,36	78688,26
143	874749,97	78685,49
144	874743,89	78664,42
145	874747,50	78663,53
146	874754,56	78688,02
147	874744,95	78690,79
148	874755,64	78727,86
149	874762,16	78726,01
150	874762,34	78726,64
151	874769,37	78724,64
57	874771,97	78733,88
152	874735,23	78620,33
153	874734,55	78620,54
154	874734,86	78621,56
155	874680,51	78635,53
156	874728,73	78622,10
157	874735,08	78619,84
152	874735,23	78620,33
158	874748,89	78649,26
159	874743,81	78650,73
160	874747,22	78662,56
161	874744,31	78663,28
162	874740,13	78647,94
163	874746,43	78646,12
164	874742,72	78633,30

№ точки	Координаты, (м) МСК-167 зона 4	
	X	Y
165	874743,65	78633,03
166	874742,13	78627,75
167	874741,15	78628,03
168	874740,23	78624,94
169	874741,03	78624,69
170	874739,34	78619,09
171	874738,53	78619,34
172	874738,33	78618,67
173	874740,20	78618,00
158	874748,89	78649,26
:3У10		
1	873361,51	78995,15
2	873358,55	78998,24
3	873316,18	79012,29
4	873309,15	79014,62
5	873278,79	79024,69
6	873274,71	79012,56
7	873250,54	79020,71
8	873251,84	79024,14
9	873245,49	79026,46
10	873245,31	79026,00
11	873246,49	79025,56
12	873246,53	79025,67
13	873249,57	79024,53
14	873248,52	79021,72
15	873245,48	79022,86
16	873244,63	79020,60
17	873275,96	79010,02
18	873280,05	79022,16
19	873310,42	79012,09
20	873313,65	79011,02
1	873361,51	78995,15
21	872969,66	79248,96
22	872967,92	79249,96
23	872955,89	79230,02
24	872952,15	79221,99
25	872956,62	79219,48
26	872957,55	79221,25
27	872954,11	79223,19
21	872969,66	79248,96

№ точки	Координаты, (м) МСК-167 зона 4	
	X	Y
28	872967,50	79257,34
29	872966,41	79258,00
30	872964,57	79254,96
31	872964,41	79255,05
32	872960,65	79248,68
33	872960,74	79248,62
34	872943,75	79220,48
35	872948,97	79217,54
36	872949,81	79219,36
37	872946,53	79221,21
38	872964,65	79251,24
28	872967,50	79257,34
39	872952,71	79217,74
40	872950,70	79218,87
41	872949,85	79217,04
42	872951,64	79216,03
39	872952,71	79217,74
43	873051,63	79165,92
44	873013,17	79189,50
45	872973,43	79210,00
43	873051,63	79165,92
46	873084,21	79148,00
47	873082,00	79149,31
48	873082,29	79149,78
49	873078,75	79151,90
50	873080,18	79154,27
51	873073,74	79158,13
52	873070,73	79153,10
53	873066,16	79155,83
54	873065,80	79157,23
55	873063,36	79158,73
56	873064,43	79154,54
57	873073,22	79149,29
58	873073,94	79149,47
59	873074,88	79151,04
60	873072,63	79152,39
61	873074,43	79155,39
62	873077,43	79153,59
63	873076,01	79151,22

№ точки	Координаты, (м) МСК-167 зона 4	
	X	Y
64	873079,54	79149,09
65	873079,26	79148,62
66	873083,34	79146,43
46	873084,21	79148,00
67	873232,97	79067,40
68	873228,04	79069,45
69	873130,01	79110,17
70	873088,62	79134,76
71	873087,75	79138,36
72	873085,45	79139,73
73	873085,73	79140,21
74	873077,26	79145,28
75	873076,97	79144,81
76	873074,78	79146,12
77	873072,68	79145,59
78	873061,44	79152,30
79	873060,21	79157,13
80	872954,72	79216,60
81	872959,32	79213,25
82	872958,52	79212,15
83	873058,47	79155,83
84	873059,70	79151,01
85	873072,36	79143,45
86	873074,46	79143,98
87	873077,66	79142,06
88	873077,94	79142,54
89	873082,99	79139,52
90	873082,70	79139,05
91	873086,00	79137,08
92	873086,88	79133,47
93	873127,38	79109,40
94	873127,22	79109,02
95	873134,06	79106,18
96	873134,10	79106,30
97	873230,47	79066,27
98	873230,01	79064,90
99	873231,26	79064,42
100	873231,88	79064,20
67	873232,97	79067,40
101	873239,36	79069,29

№ точки	Координаты, (м) МСК-167 зона 4	
	X	Y
102	873202,21	79084,20
103	873159,41	79102,10
104	873140,09	79112,01
105	873119,40	79122,63
106	873116,73	79124,39
107	873093,34	79138,29
108	873093,16	79138,99
109	873093,57	79139,67
110	873091,90	79140,78
111	873091,02	79139,30
112	873091,61	79136,99
113	873131,56	79113,25
114	873229,36	79072,63
115	873237,26	79069,35
116	873235,12	79063,04
117	873237,00	79062,37
101	873239,36	79069,29
118	873228,57	79043,73
119	873235,29	79061,92
120	873234,80	79062,09
118	873228,57	79043,73
121	873378,54	78985,88
122	873312,57	79007,75
123	873309,34	79008,82
124	873282,22	79017,81
125	873278,13	79005,65
126	873243,91	79017,21
127	873240,69	79018,30
128	873218,80	79025,69
129	873231,56	79063,25
130	873230,93	79063,48
131	873229,68	79063,95
132	873216,26	79024,43
133	873238,15	79017,04
134	873245,16	79014,67
135	873279,38	79003,12
136	873283,48	79015,29
137	873306,81	79007,55
138	873313,84	79005,23
139	873377,96	78983,96

№ точки	Координаты, (м) МСК-167 зона 4	
	X	Y
121	873378,54	78985,88
140	873380,09	78991,10
141	873376,42	78992,32
142	873377,45	78995,43
143	873370,33	78997,79
144	873369,30	78994,68
145	873360,78	78997,51
146	873363,77	78994,40
147	873370,83	78992,06
148	873371,71	78994,92
149	873374,58	78994,04
150	873373,68	78991,12
151	873379,52	78989,18
140	873380,09	78991,10
152	872969,22	79255,94
153	872968,22	79256,51
154	872967,52	79255,00
155	872968,34	79254,50
152	872969,22	79255,94
156	873242,22	79027,66
157	873238,99	79028,84
158	873237,57	79025,10
159	873225,71	79029,10
160	873227,10	79033,18
161	873225,22	79033,87
162	873223,17	79027,85
163	873238,94	79022,52
164	873240,87	79027,67
165	873242,05	79027,23
156	873242,22	79027,66
24:52:0010525:162:3У3		
1	875249,94	78576,83
2	875243,14	78575,08
3	875240,00	78573,19
4	875246,37	78574,68
1	875249,94	78576,83
5	875240,08	78570,91
6	875239,63	78572,98

№ точки	Координаты, (м) МСК-167 зона 4	
	X	Y
7	875238,72	78572,43
8	875239,07	78570,83
9	875236,02	78570,33
10	875233,40	78569,92
11	875227,97	78568,42
12	875228,18	78568,01
13	875237,91	78569,61
5	875240,08	78570,91
14	875227,66	78571,90
15	875227,53	78572,21
16	875196,58	78564,68
17	875196,16	78565,32
18	875195,40	78565,11
19	875190,96	78572,49
20	875190,04	78572,03
21	875195,81	78563,36
22	875202,95	78565,11
14	875227,66	78571,90
23	875282,79	78594,61
24	875281,68	78594,76
25	875281,48	78592,77
26	875282,61	78592,62
23	875282,79	78594,61
27	875412,74	78586,80
28	875405,18	78587,53
29	875403,10	78587,17
30	875381,38	78589,38
31	875376,95	78589,08
32	875386,15	78588,20
33	875398,85	78587,13
34	875408,99	78586,15
27	875412,74	78586,80
35	875327,38	78594,20
36	875283,51	78600,01
37	875282,20	78600,16
38	875282,01	78598,19
39	875283,09	78598,05
40	875283,18	78599,04

№ точки	Координаты, (м) МСК-167 зона 4	
	X	Y
41	875312,88	78595,79
35	875327,38	78594,20
24:52:0010508:745:3У2		
1	875190,95	78572,51
2	875186,87	78579,26
3	875185,61	78581,16
4	875184,91	78582,50
5	875182,80	78586,02
6	875178,65	78592,89
7	875169,83	78588,15
8	875156,42	78580,94
9	875136,21	78570,17
10	875136,04	78570,08
11	875127,66	78582,12
12	875127,57	78582,06
13	875131,14	78575,39
14	875135,96	78568,49
15	875157,07	78579,73
16	875177,59	78590,75
17	875178,81	78591,41
18	875184,42	78580,48
19	875190,03	78572,05
1	875190,95	78572,51
24:52:0010508:746:3У2		
1	875120,29	78592,69
2	875118,91	78594,21
3	875117,96	78593,70
4	875119,35	78592,19
1	875120,29	78592,69
24:52:0000000:8026:3У2		
1	874747,50	78663,53
2	874743,89	78664,42
3	874739,22	78648,20
4	874740,13	78647,94
5	874744,31	78663,28
6	874747,22	78662,56
1	874747,50	78663,53
7	874649,92	78643,39
8	874648,94	78643,64
9	874648,47	78641,69
10	874649,45	78641,44

№ точки	Координаты, (м) МСК-167 зона 4	
	X	Y
7	874649,92	78643,39
24:52:0010508:744:3У2		
1	874266,48	78747,50
2	874229,27	78758,62
3	874201,71	78766,17
4	874196,67	78767,90
5	874188,01	78770,88
6	874191,91	78768,48
7	874201,42	78765,21
8	874228,99	78757,66
9	874262,83	78747,55
1	874266,48	78747,50
24:52:0010508:743:3У2		
1	873237,00	79062,37
2	873235,12	79063,04
3	873234,80	79062,09
4	873236,68	79061,43
1	873237,00	79062,37
5	872955,89	79230,02
6	872951,33	79222,46
7	872952,15	79221,99
5	872955,89	79230,02
8	873363,77	78994,40
9	873360,78	78997,51
10	873358,55	78998,24
11	873361,51	78995,15
8	873363,77	78994,40
12	872969,38	79256,20
13	872967,50	79257,34
14	872964,65	79251,24
15	872967,08	79255,26
16	872967,52	79255,00
17	872968,22	79256,51
18	872969,22	79255,94
12	872969,38	79256,20
19	873231,88	79064,20
20	873231,26	79064,42
21	873230,01	79064,90

№ точки	Координаты, (м) МСК-167 зона 4	
	X	Y
22	873229,68	79063,95
23	873230,93	79063,48
24	873231,56	79063,25
19	873231,88	79064,20
25	872950,70	79218,87
26	872949,81	79219,36
27	872948,97	79217,54

№ точки	Координаты, (м) МСК-167 зона 4	
	X	Y
28	872949,85	79217,04
25	872950,70	79218,87

* Нумерация поворотных точек границ образуемых земельных участков, частей образуемых земельных участков производится от крайней северной точки и далее по часовой стрелке

2.2. Перечень координат характерных точек образуемых частей земельных участков

Таблица 2.2

№ точки	Координаты, (м) МСК-167 зона 4	
	X	Y
Земельные участки, выделяемые в постоянное пользование (на период эксплуатации), существующий участок сети 24:52:0010525:81/чзу1		
1	876009,40	78071,63
2	876008,02	78071,75
3	876009,14	78081,56
4	876006,94	78081,86
5	876003,43	78045,97
6	876002,54	78046,11
7	876001,64	78040,42
8	876002,92	78040,23
9	876000,61	78022,65
10	875995,43	78023,33
11	875993,83	78008,84
12	876000,60	78008,04
13	875998,26	77983,95
14	875992,29	77957,37
15	875991,75	77953,92
16	875995,05	77953,92
17	876001,67	77983,41
18	876004,36	78011,06
19	875997,63	78011,86
20	875998,47	78019,45
21	876003,57	78018,77

№ точки	Координаты, (м) МСК-167 зона 4	
	X	Y
22	876006,33	78039,71
23	876007,44	78039,54
24	876008,21	78045,22
25	876006,84	78045,43
1	876009,40	78071,63
24:52:0010525:523/чзу1		
1	876011,01	78088,09
2	876007,58	78088,44
3	876007,26	78085,15
4	876010,69	78084,81
1	876011,01	78088,09
24:52:0010525:179/чзу1		
1	875565,74	78323,03
2	875562,40	78324,07
3	875561,54	78317,18
4	875564,91	78316,27
1	875565,74	78323,03
24:52:0010525:100/чзу1		
1	875573,89	78407,19
2	875572,72	78407,37
3	875567,93	78368,70
4	875568,90	78368,63
1	875573,89	78407,19
24:52:0010525:538/чзу1		
1	875613,50	78547,10
2	875612,60	78547,25

№ точки	Координаты, (м) МСК-167 зона 4	
	X	Y
3	875610,80	78527,99
1	875613,50	78547,10
Земельные участки, выделяемые во временное пользование (на период строительства), проектируемый участок сети		
24:52:0000000:16303/чзу1		
1	875127,57	78582,07
2	875123,01	78590,56
3	875121,68	78589,67
4	875120,13	78588,63
5	875124,70	78580,11
6	875126,83	78581,56
1	875127,57	78582,07
24:52:0000000:14/чзу1		
1	874028,11	78820,16
2	874006,01	78826,12
3	874006,82	78829,12
4	874003,92	78829,91
5	874003,12	78826,91
6	873931,29	78846,29
7	873928,01	78847,18
8	873914,91	78850,71
9	873872,87	78857,79
10	873873,37	78860,78
11	873870,41	78861,27
12	873869,91	78858,29
13	873793,34	78871,18
14	873789,99	78871,75
15	873753,93	78877,82
16	873754,43	78880,81
17	873751,47	78881,31
18	873750,97	78878,33
19	873730,03	78883,33
20	873684,39	78900,79
21	873684,65	78901,40
22	873681,96	78902,54
23	873683,33	78905,77
24	873680,56	78906,94
25	873679,11	78903,52
26	873679,50	78903,35
27	873679,25	78902,75

№ точки	Координаты, (м) МСК-167 зона 4	
	X	Y
28	873675,87	78904,05
29	873624,10	78914,57
30	873624,70	78917,54
31	873621,76	78918,13
32	873621,16	78915,17
33	873610,15	78917,41
34	873557,36	78933,61
35	873554,11	78934,61
36	873419,61	78975,89
37	873379,53	78989,18
38	873378,54	78985,88
39	873418,56	78972,61
40	873484,80	78952,28
41	873483,84	78949,15
42	873487,18	78948,12
43	873488,14	78951,25
44	873553,10	78931,32
45	873556,35	78930,32
46	873609,30	78914,07
47	873674,90	78900,73
48	873677,90	78899,58
49	873677,67	78899,04
50	873682,74	78896,89
51	873683,03	78897,59
52	873729,01	78880,03
53	873750,47	78874,91
54	873789,42	78868,35
55	873792,77	78867,79
56	873914,18	78847,34
57	873927,06	78843,86
58	873930,34	78842,98
59	874027,11	78816,86
1	874028,11	78820,16
60	874982,56	78545,12
61	874978,51	78546,29
62	874973,87	78542,54
63	874940,05	78547,54
64	874901,47	78559,38
65	874902,35	78562,26
66	874899,48	78563,14
67	874898,60	78560,26

№ точки	Координаты, (м) МСК-167 зона 4	
	X	Y
68	874839,41	78578,41
69	874835,45	78579,63
70	874736,29	78611,96
71	874738,33	78618,66
72	874735,08	78619,83
73	874732,01	78609,72
74	874834,41	78576,34
75	874838,35	78575,13
76	874939,29	78544,17
77	874974,86	78538,91
60	874982,56	78545,12
78	874553,66	78668,08
79	874516,66	78678,97
80	874482,67	78686,27
78	874553,66	78668,08
Земельные участки, выделяемые во временное пользование (на период строительства), проектируемый участок сети		
24:52:0010525:653/чзу1		
1	875312,88	78595,79
2	875283,18	78599,04
3	875283,10	78598,05
4	875288,70	78597,31
5	875292,07	78596,86
6	875312,71	78594,13
1	875312,88	78595,79
7	875312,36	78590,70
8	875291,62	78593,44
9	875288,24	78593,89
10	875282,80	78594,61
11	875282,62	78592,62
12	875312,16	78588,72
7	875312,36	78590,70
24:52:0000000:34/чзу1		
1	875245,98	78574,44
2	875242,33	78573,63
3	875242,53	78572,38
1	875245,98	78574,44
24:52:0000000:8004/чзу1		

№ точки	Координаты, (м) МСК-167 зона 4	
	X	Y
1	875202,50	78559,33
2	875195,43	78560,49
3	875194,07	78552,55
4	875195,32	78553,31
5	875195,36	78556,96
6	875196,63	78557,72
1	875202,50	78559,33
24:52:0000000:16303/чзу2		
1	875129,23	78583,21
2	875124,68	78591,68
3	875123,01	78590,56
4	875127,57	78582,07
1	875129,23	78583,21
5	875124,70	78580,11
6	875120,13	78588,63
7	875103,77	78577,65
8	875119,29	78585,97
9	875123,03	78578,97
5	875124,70	78580,11
24:52:0000000:14/чзу2		
1	874978,51	78546,29
2	874976,18	78546,96
3	874973,30	78544,65
4	874940,49	78549,50
5	874904,20	78560,63
6	874905,16	78563,75
7	874897,99	78565,95
8	874897,03	78562,83
9	874841,94	78579,73
10	874834,87	78581,92
11	874738,80	78613,25
12	874740,20	78618,00
13	874738,33	78618,66
14	874736,29	78611,96
15	874835,45	78579,63
16	874839,41	78578,41
17	874898,60	78560,26
18	874899,48	78563,14
19	874902,35	78562,26
20	874901,47	78559,38
21	874940,05	78547,54

№ точки	Координаты, (м) МСК-167 зона 4	
	X	Y
22	874973,87	78542,54
1	874978,51	78546,29
23	874984,92	78544,44
24	874982,56	78545,12
25	874974,86	78538,91
26	874939,29	78544,17
27	874838,35	78575,13
28	874834,41	78576,34
29	874732,01	78609,72
30	874735,08	78619,83
31	874728,73	78622,10
32	874665,45	78639,72
33	874652,82	78640,57
34	874732,35	78620,14
35	874732,06	78619,20
36	874732,73	78619,00
37	874729,53	78608,43
38	874832,58	78574,83
39	874839,65	78572,64
40	874938,85	78542,21
41	874975,43	78536,80
23	874984,92	78544,44
42	874609,79	78651,57
43	874553,66	78668,08
44	874482,67	78686,27
45	874468,06	78689,41
46	874301,82	78733,57
47	874185,57	78765,99
48	874191,00	78762,65
49	874190,73	78761,74
50	874218,45	78754,22
51	874259,95	78742,15
52	874270,47	78742,00
53	874323,52	78725,90
54	874330,60	78723,75
55	874342,56	78720,12
56	874351,25	78717,88
57	874461,49	78689,64
58	874468,66	78687,80
59	874592,66	78656,03

№ точки	Координаты, (м) МСК-167 зона 4	
	X	Y
60	874592,54	78655,56
61	874600,68	78653,47
62	874600,80	78653,94
42	874609,79	78651,57
63	874027,11	78816,86
64	873930,34	78842,98
65	873927,06	78843,86
66	873914,18	78847,34
67	873792,77	78867,79
68	873789,42	78868,35
69	873750,47	78874,91
70	873729,01	78880,03
71	873683,03	78897,59
72	873682,74	78896,89
73	873677,67	78899,04
74	873677,90	78899,58
75	873674,90	78900,73
76	873609,30	78914,07
77	873556,35	78930,32
78	873553,10	78931,32
79	873488,14	78951,25
80	873487,18	78948,12
81	873483,84	78949,15
82	873484,80	78952,28
83	873418,56	78972,61
84	873378,54	78985,88
85	873377,97	78983,96
86	873417,95	78970,70
87	873482,30	78950,95
88	873481,34	78947,82
89	873488,51	78945,62
90	873489,47	78948,75
91	873608,81	78912,13
92	873673,04	78899,06
93	873683,38	78894,68
94	873683,62	78895,25
95	873728,42	78878,11
96	873750,07	78872,95
97	873787,11	78866,71
98	873794,41	78865,48
99	873913,75	78845,38

№ точки	Координаты, (м) МСК-167 зона 4	
	X	Y
100	873924,58	78842,46
101	873931,73	78840,53
102	874026,53	78814,95
63	874027,11	78816,86
103	874028,69	78822,07
104	874008,71	78827,47
105	874009,45	78830,23
106	874002,21	78832,16
107	874001,46	78829,42
108	873933,77	78847,69
109	873926,63	78849,62
110	873915,34	78852,67
111	873875,42	78859,39
112	873875,92	78862,39
113	873868,53	78863,64
114	873868,02	78860,64
115	873795,64	78872,83
116	873788,35	78874,05
117	873756,48	78879,42
118	873757,02	78882,65
119	873749,63	78883,90
120	873749,11	78880,83
121	873730,62	78885,24
122	873686,52	78902,11
123	873686,68	78902,48
124	873684,74	78903,30
125	873686,20	78907,13
126	873679,20	78909,81
127	873677,61	78905,66
128	873675,22	78906,57
129	873675,09	78906,24
130	873626,70	78916,09
131	873627,35	78919,29
132	873620,00	78920,79
133	873619,35	78917,58
134	873610,65	78919,35
135	873572,31	78931,11
136	873568,53	78931,62
137	873537,12	78941,59
138	873537,05	78941,33
139	873504,66	78950,64

№ точки	Координаты, (м) МСК-167 зона 4	
	X	Y
140	873457,44	78964,49
141	873451,69	78966,34
142	873451,90	78967,06
143	873424,24	78976,46
144	873421,23	78977,49
145	873403,80	78983,24
146	873382,10	78990,43
147	873380,10	78991,10
148	873379,53	78989,18
149	873419,61	78975,89
150	873554,11	78934,61
151	873557,36	78933,61
152	873610,15	78917,41
153	873621,16	78915,17
154	873621,76	78918,13
155	873624,70	78917,54
156	873624,10	78914,57
157	873675,87	78904,05
158	873679,25	78902,75
159	873679,50	78903,35
160	873679,11	78903,52
161	873680,56	78906,94
162	873683,33	78905,77
163	873681,96	78902,54
164	873684,65	78901,40
165	873684,39	78900,79
166	873730,03	78883,33
167	873750,97	78878,33
168	873751,47	78881,31
169	873754,43	78880,81
170	873753,93	78877,82
171	873789,99	78871,75
172	873793,34	78871,18
173	873869,91	78858,29
174	873870,41	78861,27
175	873873,37	78860,78
176	873872,87	78857,79
177	873914,91	78850,71
178	873928,01	78847,18
179	873931,29	78846,29
180	874003,12	78826,91
181	874003,92	78829,91

№ точки	Координаты, (м) МСК-167 зона 4	
	X	Y
182	874006,82	78829,12
183	874006,01	78826,12
184	874028,11	78820,16
103	874028,69	78822,07
24:52:0010508:756/чзу1		
1	873095,05	79142,13
2	873087,33	79146,76
3	873087,05	79146,29
4	873084,22	79148,00
5	873083,34	79146,43
6	873093,58	79139,68
1	873095,05	79142,13
24:52:0010508:773/чзу1		
1	873065,80	79157,24
2	873064,91	79160,71
3	873013,34	79189,80
4	873013,17	79189,50
1	873065,80	79157,24

№ точки	Координаты, (м) МСК-167 зона 4	
	X	Y
24:52:0010508:752/чзу1		
1	873013,33	79189,80
2	872957,56	79221,25
3	872956,29	79218,85
4	872988,31	79202,33
5	873013,17	79189,50
1	873013,33	79189,80
24:52:0000000:10180/чзу1		
1	872959,32	79213,25
2	872952,85	79217,96
3	872951,65	79216,03
4	872958,51	79212,15
1	872959,32	79213,25

* Нумерация поворотных точек границ образуемых земельных участков, частей образуемых земельных участков производится от крайней северной точки и далее по часовой стрелке.

2.3. Перечень координат характерных точек границ публичного сервитута для размещения линейного объекта

Таблица 2.3

№ точки	Координаты, (м) МСК-167 зона 4	
	X	Y
1	875421,40	78583,49
2	875421,13	78581,31
3	875415,08	78581,93
4	875415,05	78581,67
5	875403,36	78579,66
6	875381,25	78581,91
7	875376,01	78581,55
8	875368,86	78580,75
9	875368,81	78581,21
10	875277,42	78593,31
11	875245,98	78574,44
12	875236,28	78568,63
13	875202,50	78559,33
14	875196,63	78557,72
15	875195,36	78556,96

№ точки	Координаты, (м) МСК-167 зона 4	
	X	Y
16	875195,32	78553,31
17	875190,65	78550,49
18	875172,25	78580,93
19	875133,20	78560,00
20	875123,03	78578,97
21	875119,29	78585,97
22	875093,86	78572,35
23	875028,41	78579,43
24	874975,44	78536,80
25	874938,85	78542,21
26	874839,65	78572,64
27	874832,58	78574,83
28	874729,53	78608,43
29	874732,73	78619,00
30	874732,06	78619,20

№ точки	Координаты, (м) МСК-167 зона 4	
	X	Y
31	874732,35	78620,14
32	874600,80	78653,94
33	874600,68	78653,47
34	874592,54	78655,56
35	874592,66	78656,03
36	874468,66	78687,80
37	874461,49	78689,64
38	874351,25	78717,88
39	874342,56	78720,12
40	874330,61	78723,75
41	874323,52	78725,90
42	874270,47	78742,01
43	874259,95	78742,15
44	874218,45	78754,22
45	874190,73	78761,74
46	874191,00	78762,65
47	874180,91	78768,86
48	874146,19	78780,77
49	874107,75	78792,79
50	874062,79	78805,14
51	874055,65	78807,09
52	874026,53	78814,94
53	873931,73	78840,53
54	873924,58	78842,46
55	873913,75	78845,38
56	873794,41	78865,48
57	873787,11	78866,71
58	873750,07	78872,95
59	873728,42	78878,11
60	873683,62	78895,25
61	873683,38	78894,68
62	873673,04	78899,06
63	873608,81	78912,13
64	873489,47	78948,75
65	873488,51	78945,62
66	873481,34	78947,82
67	873482,30	78950,95
68	873417,95	78970,70
69	873377,96	78983,96
70	873313,84	79005,23
71	873306,81	79007,56
72	873283,48	79015,29

№ точки	Координаты, (м) МСК-167 зона 4	
	X	Y
73	873279,38	79003,12
74	873245,16	79014,67
75	873238,15	79017,04
76	873216,26	79024,43
77	873230,47	79066,27
78	873134,10	79106,30
79	873134,06	79106,18
80	873127,22	79109,02
81	873127,38	79109,40
82	873086,88	79133,48
83	873086,00	79137,08
84	873082,70	79139,05
85	873082,99	79139,52
86	873077,94	79142,54
87	873077,66	79142,06
88	873074,46	79143,98
89	873072,36	79143,45
90	873059,70	79151,01
91	873058,47	79155,83
92	872949,85	79217,04
93	872943,75	79220,48
94	872960,74	79248,62
95	872960,65	79248,68
96	872964,41	79255,05
97	872964,57	79254,96
98	872966,41	79258,00
99	872969,38	79256,20
100	872968,34	79254,50
101	872966,14	79250,98
102	872967,92	79249,96
103	872969,66	79248,96
104	872954,11	79223,19
105	873013,34	79189,80
106	873064,92	79160,71
107	873066,16	79155,83
108	873070,73	79153,10
109	873073,74	79158,13
110	873080,18	79154,27
111	873078,75	79151,90
112	873082,29	79149,78
113	873082,00	79149,31
114	873084,22	79148,00

№ точки	Координаты, (м) МСК-167 зона 4	
	X	Y
115	873087,05	79146,29
116	873087,33	79146,76
117	873095,05	79142,13
118	873093,16	79138,99
119	873093,34	79138,29
120	873116,73	79124,39
121	873119,40	79122,63
122	873140,09	79112,01
123	873159,41	79102,10
124	873202,21	79084,20
125	873239,36	79069,29
126	873236,69	79061,42
127	873235,29	79061,92
128	873224,96	79033,97
129	873227,10	79033,19
130	873225,71	79029,10
131	873237,57	79025,10
132	873238,99	79028,84
133	873251,84	79024,14
134	873250,54	79020,71
135	873274,71	79012,56
136	873278,79	79024,69
137	873309,15	79014,62
138	873316,18	79012,29
139	873369,30	78994,68
140	873370,33	78997,79
141	873377,45	78995,43
142	873376,42	78992,32
143	873380,10	78991,10
144	873382,10	78990,43
145	873403,80	78983,24
146	873421,23	78977,49
147	873424,24	78976,46
148	873451,90	78967,06
149	873451,69	78966,34
150	873457,44	78964,49
151	873504,66	78950,64
152	873537,05	78941,33
153	873537,12	78941,59
154	873568,53	78931,62
155	873572,31	78931,11
156	873610,65	78919,35

№ точки	Координаты, (м) МСК-167 зона 4	
	X	Y
157	873619,35	78917,58
158	873620,00	78920,79
159	873627,35	78919,29
160	873626,70	78916,09
161	873675,09	78906,24
162	873675,22	78906,57
163	873677,61	78905,66
164	873679,20	78909,81
165	873686,20	78907,13
166	873684,74	78903,30
167	873686,68	78902,48
168	873686,52	78902,11
169	873730,62	78885,24
170	873749,11	78880,83
171	873749,63	78883,90
172	873757,02	78882,65
173	873756,48	78879,42
174	873788,35	78874,05
175	873795,64	78872,83
176	873868,02	78860,64
177	873868,53	78863,64
178	873875,92	78862,39
179	873875,42	78859,39
180	873915,34	78852,67
181	873926,63	78849,62
182	873933,77	78847,69
183	874001,46	78829,42
184	874002,21	78832,16
185	874009,45	78830,23
186	874008,71	78827,47
187	874033,71	78820,72
188	874033,61	78820,26
189	874039,60	78818,58
190	874039,70	78819,10
191	874057,64	78814,26
192	874064,78	78812,32
193	874109,85	78799,93
194	874148,51	78787,85
195	874184,10	78775,63
196	874196,67	78767,90
197	874201,71	78766,17
198	874229,27	78758,62

№ точки	Координаты, (м) МСК-167 зона 4	
	X	Y
199	874229,33	78758,81
200	874261,06	78749,58
201	874271,62	78749,43
202	874272,15	78749,27
203	874273,10	78752,41
204	874280,27	78750,23
205	874279,32	78747,10
206	874325,69	78733,02
207	874332,77	78730,88
208	874344,57	78727,29
209	874353,11	78725,09
210	874407,36	78711,19
211	874408,18	78714,36
212	874415,46	78712,56
213	874414,63	78709,33
214	874463,34	78696,85
215	874470,51	78695,01
216	874542,69	78676,52
217	874543,50	78679,69
218	874550,77	78677,83
219	874549,95	78674,65
220	874594,01	78663,37
221	874595,14	78667,75
222	874600,52	78666,37
223	874600,07	78664,69
224	874601,96	78664,18
225	874601,41	78662,03
226	874602,78	78661,68
227	874602,65	78661,15
228	874731,30	78628,10
229	874732,48	78632,19
230	874734,71	78631,55
231	874735,55	78634,36
232	874737,53	78641,21
233	874732,23	78642,75
234	874742,91	78680,89
235	874731,91	78684,87
236	874748,18	78741,30
237	874765,13	78736,49
238	874764,96	78735,87
239	874771,98	78733,88
240	874769,37	78724,64

№ точки	Координаты, (м) МСК-167 зона 4	
	X	Y
241	874762,34	78726,64
242	874762,16	78726,02
243	874755,64	78727,86
244	874744,95	78690,80
245	874754,56	78688,02
246	874743,81	78650,74
247	874748,90	78649,27
248	874740,20	78618,00
249	874738,80	78613,25
250	874834,87	78581,92
251	874841,94	78579,73
252	874897,04	78562,83
253	874897,99	78565,96
254	874905,17	78563,76
255	874904,21	78560,63
256	874940,49	78549,50
257	874973,30	78544,65
258	875026,14	78587,17
259	875092,37	78580,00
260	875122,34	78596,05
261	875129,23	78583,21
262	875136,21	78570,17
263	875169,83	78588,15
264	875169,58	78588,55
265	875178,14	78593,72
266	875184,91	78582,50
267	875185,61	78581,16
268	875186,87	78579,26
269	875190,95	78572,51
270	875195,40	78565,11
271	875233,33	78575,54
272	875275,82	78601,03
273	875369,75	78588,60
274	875375,35	78589,23
275	875375,38	78588,98
276	875381,38	78589,38
277	875403,10	78587,17
278	875417,41	78589,63
279	875422,08	78588,90
280	875421,83	78586,91
281	875424,94	78586,43
282	875616,56	78561,67

№ точки	Координаты, (м) МСК-167 зона 4	
	X	Y
283	875601,47	78400,08
284	875599,29	78400,53
285	875576,22	78403,33
286	875575,71	78403,42
287	875562,90	78300,09
288	875586,94	78272,37
289	875584,01	78269,60
290	875589,35	78263,27
291	875592,35	78265,94
292	875659,91	78188,82
293	875673,80	78185,37
294	875672,79	78181,79
295	875674,46	78181,32
296	875675,51	78185,06
297	875774,05	78161,51
298	875772,48	78155,58
299	875783,94	78152,90
300	875785,29	78158,67
301	875847,37	78145,28
302	875910,68	78133,29
303	875909,60	78127,63
304	875921,03	78125,46
305	875922,20	78131,42
306	876013,56	78114,16
307	876006,84	78045,43
308	876008,21	78045,22
309	876007,44	78039,54
310	876006,33	78039,71
311	876003,57	78018,77
312	875998,47	78019,45
313	875997,63	78011,86
314	876004,36	78011,06
315	876001,67	77983,41
316	875995,05	77953,92
317	875991,75	77953,92
318	875992,29	77957,37
319	875998,26	77983,95
320	876000,60	78008,04
321	875993,83	78008,84
322	875995,43	78023,33
323	876000,61	78022,65

№ точки	Координаты, (м) МСК-167 зона 4	
	X	Y
324	876002,92	78040,23
325	876001,64	78040,42
326	876002,54	78046,11
327	876003,43	78045,97
328	876009,82	78111,35
329	875924,93	78127,40
330	875923,76	78121,43
331	875905,57	78124,88
332	875906,65	78130,54
333	875846,69	78141,90
334	875787,88	78154,58
335	875786,51	78148,76
336	875768,23	78153,03
337	875769,81	78158,97
338	875677,93	78180,93
339	875676,85	78177,06
340	875668,54	78179,40
341	875669,52	78182,88
342	875658,02	78185,73
343	875592,04	78261,05
344	875588,99	78258,34
345	875579,27	78269,86
346	875582,17	78272,61
347	875559,29	78298,99
348	875572,72	78407,37
349	875598,32	78403,44
350	875608,28	78510,14
351	875610,80	78527,98
352	875612,60	78547,25
353	875611,76	78547,39
354	875612,81	78558,68
355	875511,00	78572,06
356	875504,06	78572,77
357	875502,38	78572,95
358	875424,46	78583,01
1	875421,40	78583,49

* Нумерация поворотных точек границ образуемых земельных участков сервитута производится от крайней северной точки и далее по часовой стрелке.

3. Сведения о границах территории, применительно к которой осуществляется подготовка проекта межевания

Граница территории, в отношении которой осуществляется подготовка проекта межевания определена по внешним границам земельных участков, частей земельных участков, образуемых в связи с размещением проектируемого линейного объекта.

Координаты характерных точек границы территории, в отношении которой осуществляется подготовка проекта межевания приведены в таблице 3 и выполнены в местной системе координат МСК-167 зона 4.

Таблица 3

№ точки	Координаты, (м) МСК-167 зона 4	
	X	Y
1	875995,05	77953,92
2	876001,67	77983,41
3	876004,36	78011,06
4	875997,63	78011,86
5	875998,47	78019,45
6	876003,57	78018,77
7	876006,33	78039,71
8	876007,44	78039,54
9	876008,21	78045,22
10	876006,84	78045,43
11	876013,56	78114,16
12	875922,20	78131,42
13	875921,03	78125,46
14	875909,60	78127,63
15	875910,68	78133,29
16	875847,37	78145,28
17	875785,29	78158,67
18	875783,94	78152,90
19	875772,48	78155,58
20	875774,05	78161,51
21	875675,51	78185,06
22	875674,46	78181,32
23	875672,79	78181,79
24	875673,80	78185,37
25	875659,91	78188,82
26	875592,35	78265,94
27	875589,35	78263,27
28	875584,01	78269,60
29	875586,94	78272,37

№ точки	Координаты, (м) МСК-167 зона 4	
	X	Y
30	875562,90	78300,09
31	875575,71	78403,42
32	875576,22	78403,33
33	875599,29	78400,53
34	875601,47	78400,08
35	875616,56	78561,67
36	875424,94	78586,43
37	875421,83	78586,91
38	875422,08	78588,90
39	875417,41	78589,63
40	875403,10	78587,17
41	875381,38	78589,38
42	875375,38	78588,98
43	875375,35	78589,23
44	875369,86	78588,61
45	875369,75	78588,60
46	875294,31	78598,58
47	875286,98	78599,55
48	875275,82	78601,03
49	875233,33	78575,54
50	875195,40	78565,11
51	875190,95	78572,51
52	875186,87	78579,26
53	875185,61	78581,16
54	875184,91	78582,50
55	875178,14	78593,72
56	875169,58	78588,55
57	875169,83	78588,15
58	875136,21	78570,17

№ точки	Координаты, (м) МСК-167 зона 4	
	X	Y
59	875129,23	78583,21
60	875122,34	78596,05
61	875092,37	78580,00
62	875026,14	78587,17
63	874973,30	78544,65
64	874940,49	78549,50
65	874904,20	78560,63
66	874905,16	78563,75
67	874897,99	78565,95
68	874897,03	78562,83
69	874841,94	78579,73
70	874834,87	78581,92
71	874738,80	78613,25
72	874740,20	78618,00
73	874748,90	78649,27
74	874743,81	78650,74
75	874754,56	78688,02
76	874744,95	78690,80
77	874755,64	78727,86
78	874762,16	78726,02
79	874762,34	78726,64
80	874769,37	78724,64
81	874771,98	78733,88
82	874764,96	78735,87
83	874765,13	78736,49
84	874748,18	78741,30
85	874731,91	78684,87
86	874742,91	78680,89
87	874732,23	78642,75
88	874737,53	78641,21
89	874735,55	78634,36
90	874734,71	78631,55
91	874732,48	78632,19
92	874731,30	78628,10
93	874606,13	78660,26
94	874602,64	78661,15
95	874602,78	78661,68
96	874601,41	78662,03
97	874601,96	78664,18
98	874600,07	78664,69
99	874600,52	78666,37
100	874595,14	78667,75

№ точки	Координаты, (м) МСК-167 зона 4	
	X	Y
101	874594,01	78663,37
102	874549,95	78674,65
103	874550,77	78677,83
104	874543,50	78679,69
105	874542,69	78676,52
106	874470,50	78695,01
107	874463,34	78696,85
108	874414,63	78709,33
109	874415,46	78712,55
110	874408,17	78714,36
111	874407,36	78711,19
112	874353,10	78725,09
113	874344,57	78727,29
114	874332,77	78730,87
115	874325,69	78733,02
116	874279,32	78747,10
117	874280,27	78750,23
118	874273,10	78752,41
119	874272,15	78749,27
120	874271,62	78749,43
121	874261,06	78749,58
122	874229,33	78758,81
123	874229,27	78758,62
124	874201,71	78766,17
125	874196,67	78767,90
126	874184,10	78775,63
127	874148,51	78787,85
128	874109,85	78799,93
129	874064,78	78812,32
130	874057,64	78814,26
131	874039,70	78819,10
132	874039,60	78818,58
133	874033,61	78820,26
134	874033,71	78820,72
135	874008,71	78827,47
136	874009,45	78830,23
137	874002,21	78832,16
138	874001,46	78829,42
139	873933,77	78847,69
140	873926,63	78849,62
141	873915,34	78852,67
142	873875,42	78859,39

№ точки	Координаты, (м) МСК-167 зона 4	
	X	Y
143	873875,92	78862,39
144	873868,53	78863,65
145	873868,02	78860,64
146	873795,64	78872,83
147	873788,35	78874,05
148	873756,48	78879,42
149	873757,02	78882,65
150	873749,63	78883,90
151	873749,11	78880,83
152	873730,62	78885,24
153	873686,52	78902,11
154	873686,68	78902,48
155	873684,74	78903,30
156	873686,20	78907,13
157	873679,20	78909,81
158	873677,61	78905,66
159	873675,22	78906,57
160	873675,09	78906,24
161	873626,70	78916,09
162	873627,35	78919,29
163	873620,00	78920,79
164	873619,35	78917,58
165	873610,65	78919,35
166	873572,31	78931,11
167	873568,53	78931,62
168	873537,12	78941,59
169	873537,05	78941,33
170	873504,66	78950,64
171	873457,44	78964,49
172	873451,69	78966,34
173	873451,90	78967,06
174	873424,24	78976,46
175	873421,23	78977,49
176	873403,80	78983,24
177	873380,10	78991,10
178	873376,42	78992,32
179	873377,45	78995,43
180	873370,33	78997,79
181	873369,30	78994,68
182	873316,18	79012,29
183	873309,15	79014,62
184	873278,79	79024,69

№ точки	Координаты, (м) МСК-167 зона 4	
	X	Y
185	873274,71	79012,56
186	873250,54	79020,71
187	873251,85	79024,14
188	873273,80	79016,12
189	873284,68	79045,61
190	873272,41	79049,55
191	873247,57	79057,53
192	873236,69	79061,42
193	873239,36	79069,29
194	873202,21	79084,20
195	873159,41	79102,10
196	873140,09	79112,01
197	873121,56	79121,52
198	873116,73	79124,39
199	873093,34	79138,29
200	873093,16	79138,99
201	873095,05	79142,13
202	873087,33	79146,76
203	873087,05	79146,29
204	873082,00	79149,31
205	873082,29	79149,78
206	873078,75	79151,90
207	873080,18	79154,27
208	873073,74	79158,13
209	873070,73	79153,10
210	873066,16	79155,83
211	873064,91	79160,71
212	873013,34	79189,80
213	872954,11	79223,19
214	872967,16	79244,83
215	872967,28	79244,76
216	872969,66	79248,96
217	872966,14	79250,98
218	872969,38	79256,20
219	872966,41	79258,00
220	872964,57	79254,96
221	872964,41	79255,05
222	872960,65	79248,68
223	872960,74	79248,62
224	872943,75	79220,48
225	873058,47	79155,83
226	873059,70	79151,01

№ точки	Координаты, (м) МСК-167 зона 4	
	X	Y
227	873072,36	79143,45
228	873074,46	79143,98
229	873077,66	79142,06
230	873077,94	79142,54
231	873082,99	79139,52
232	873082,70	79139,05
233	873086,00	79137,08
234	873086,88	79133,47
235	873127,38	79109,40
236	873127,22	79109,02
237	873134,06	79106,18
238	873134,10	79106,30
239	873230,47	79066,27
240	873216,26	79024,43
241	873238,15	79017,04
242	873245,16	79014,67
243	873279,38	79003,12
244	873283,48	79015,29
245	873306,81	79007,55
246	873313,84	79005,23
247	873417,95	78970,70
248	873482,30	78950,95
249	873481,34	78947,82
250	873488,51	78945,62
251	873489,47	78948,75
252	873550,60	78929,99
253	873557,68	78927,82
254	873608,81	78912,13
255	873673,04	78899,06
256	873675,64	78897,96
257	873683,38	78894,68
258	873683,62	78895,25
259	873728,42	78878,11
260	873750,07	78872,95
261	873787,11	78866,71
262	873794,41	78865,48
263	873913,75	78845,38
264	873924,58	78842,46
265	873931,73	78840,53
266	874055,65	78807,09
267	874062,79	78805,14
268	874107,75	78792,79

№ точки	Координаты, (м) МСК-167 зона 4	
	X	Y
269	874146,19	78780,77
270	874180,91	78768,86
271	874191,00	78762,65
272	874190,72	78761,68
273	874218,45	78754,22
274	874259,95	78742,15
275	874270,47	78742,00
276	874323,52	78725,90
277	874330,60	78723,75
278	874342,56	78720,12
279	874351,25	78717,88
280	874461,49	78689,64
281	874468,66	78687,80
282	874592,66	78656,03
283	874592,54	78655,56
284	874600,68	78653,47
285	874600,80	78653,94
286	874604,27	78653,05
287	874732,35	78620,14
288	874732,06	78619,20
289	874732,73	78619,00
290	874729,53	78608,43
291	874832,58	78574,83
292	874839,65	78572,64
293	874938,85	78542,21
294	874975,43	78536,80
295	875028,41	78579,43
296	875093,86	78572,34
297	875119,29	78585,97
298	875123,04	78578,97
299	875133,20	78560,00
300	875172,25	78580,93
301	875190,65	78550,49
302	875195,32	78553,31
303	875195,36	78556,96
304	875196,63	78557,72
305	875236,28	78568,63
306	875277,42	78593,31
307	875286,00	78592,17
308	875293,34	78591,20
309	875368,81	78581,21
310	875368,86	78580,75

№ точки	Координаты, (м) МСК-167 зона 4	
	X	Y
311	875376,01	78581,55
312	875381,25	78581,90
313	875403,36	78579,66
314	875415,05	78581,67
315	875415,08	78581,93
316	875421,13	78581,31
317	875421,40	78583,49
318	875424,46	78583,01
319	875502,38	78572,95
320	875504,06	78572,77
321	875511,00	78572,06
322	875612,81	78558,68
323	875611,76	78547,39
324	875612,60	78547,25
325	875610,80	78527,98
326	875608,28	78510,14
327	875598,32	78403,44
328	875572,72	78407,37
329	875559,29	78298,99
330	875582,17	78272,61
331	875579,27	78269,86
332	875588,99	78258,34
333	875592,04	78261,05
334	875658,02	78185,73
335	875669,52	78182,88
336	875668,54	78179,40
337	875676,85	78177,06
338	875677,93	78180,93
339	875769,81	78158,97
340	875768,23	78153,03
341	875786,51	78148,76

№ точки	Координаты, (м) МСК-167 зона 4	
	X	Y
342	875787,88	78154,58
343	875846,69	78141,90
344	875906,65	78130,54
345	875905,57	78124,88
346	875923,76	78121,43
347	875924,93	78127,40
348	876009,82	78111,35
349	876003,43	78045,97
350	876002,54	78046,11
351	876001,64	78040,42
352	876002,92	78040,23
353	876000,61	78022,65
354	875995,43	78023,33
355	875993,83	78008,84
356	876000,60	78008,04
357	875998,26	77983,95
358	875992,29	77957,37
359	875991,75	77953,92
1	875995,05	77953,92
360	873238,99	79028,84
361	873227,10	79033,19
362	873225,71	79029,10
363	873237,57	79025,10
360	873238,99	79028,84

* Нумерация характерных точек границ территории, в отношении которой осуществляется подготовка проекта межевания, производится от крайней северной точки и далее по часовой стрелке.

4. Вид разрешенного использования образуемых земельных участков, предназначенных для размещения линейных объектов и объектов капитального строительства, проектируемых в составе линейного объекта

Вид разрешенного использования образуемых земельных участков, сформированных из земель, государственная собственность на которые не разграничена, устанавливается в соответствии с приказом Федеральной

службы государственной регистрации, кадастра и картографии от 10.11.2020 года № П/0412 «Об утверждении классификатора видов разрешенного использования земельных участков».

Вид разрешенного использования образуемых земельных участков установлен:

- Предоставление коммунальных услуг (код 3.1.1)

Характеристика частей земельных участков:

- размещение тепловой сети.

Проектом не предусматривается образование земельных участков, частей земельных участков, отнесенных к территориям общего пользования или имуществу общего пользования, Красные линии не устанавливаются, Резервирование и изъятие для государственных или муниципальных нужд проектом не предусмотрено. Необходимость в переводе земельных участков из состава земель одной категории в другую отсутствует.