

Эвакуация населения из 5, 9 микрорайона, в случае возникновения пожара, ЧС природного или техногенного характера, автомобильным транспортом и (или) пешком. В ПВР, эвакуационный пункт расположенный в радиусе 3км. население эвакуируется пешком.

Расстояние до пунктов размещения эвакуированных составляет от 1км., до 13.6 км.:

Время следования автомобильным транспортом: до наиболее отдаленного места эвакуации 25 мин.

Время следования пешими колоннами: до наиболее близкого места эвакуации 11мин., до наиболее отдаленного места эвакуации населения 25мин.

Предусмотрены основной и запасной маршрут эвакуации.

Пункт посадки для эвакуирующихся, расположен непосредственно возле (адрес) г. Лесосибирск, ул. Мира 1а.

В случае катастрофического затопления эвакуация населения проводится в наиболее высокое место – п. Колесниково, высокая точка (гора).

Эвакуация населения осуществляется: В ПВР7 - 5, 9 микрорайоны.



- 1.Эвакуацию граждан с ограниченными возможностями осуществляет (управляющая компания) сотрудники ОМВД по г. Лесосибирску.
- 2.Медицинское обеспечение осуществляют сотрудники медицинских учреждений г. Лесосибирска, (Поликлиника 5мкрн.).
- 3.Охрана общественного порядка и безопасности дорожного движения осуществляют сотрудники ОМВД по г. Лесосибирску.
- 4.Организация питания ИП Прокопьев А.Ю.

Эвакуация населения из 7 микрорайона, в случае возникновения пожара, ЧС природного или техногенного характера, автомобильным транспортом и (или) пешком. В ПВР, эвакуационный пункт расположенный в радиусе 3км. население эвакуируется пешком.

Расстояние до пунктов размещения эвакуированных составляет от 1км., до 13.4 км.:

Время следования автомобильным транспортом: 9 мин., до наиболее близкого места эвакуации; до наиболее отдаленного места эвакуации 18 мин.

Время следования пешими колоннами: до наиболее близкого места эвакуации 55мин., до наиболее отдаленного места эвакуации населения 1.55мин.

Предусмотрены основной и запасной маршрут эвакуации.

Пункт посадки для эвакуирующихся, расположен непосредственно возле (адрес) г. Лесосибирск, ул. Победы 50, ул. Победы 31, ул. Белинского 36.

В случае катастрофического затопления эвакуация населения проводится в наиболее высокое место - СНТ «Заря».

Эвакуация населения осуществляется: В ПВР6 – от ул. Хлебозаводская – до ул. Горького 140 (Коммунально- складская зона №5).

Эвакуация населения осуществляется: в ПВР7 - ул. Хлебозаводская, ул. Тухачевского, ул. Менделеева, ул. Парковая.



- 1.Эвакуацию граждан с ограниченными возможностями осуществляет (управляющая компания) МУП ЖКХ г. Лесосибирска, сотрудники ОМВД по г. Лесосибирску.
- 2.Медицинское обеспечение осуществляют сотрудники медицинских учреждений г. Лесосибирска.
- 3.Охрана общественного порядка и безопасности дорожного движения осуществляют сотрудники ОМВД по г. Лесосибирску.
- 4.Организация питания ИП Прокопьев А.Ю.

Эвакуация населения из района «ЭНЕРГОЛЕС», от ул. 60 лет ВЛКСМ до ул. Кирова (нечетная сторона) в случае возникновения пожара, ЧС природного или техногенного характера, автомобильным транспортом и (или) пешком. В ПВР, эвакуационный пункт расположенный в радиусе 3км. население эвакуируется пешком.

Расстояние до пунктов размещения эвакуированных составляет от 2.8км., до 13км.:

Время следования автомобильным транспортом: 15 мин., до наиболее близкого места эвакуации;

Время следования пешими колоннами: до наиболее отдаленного места эвакуации населения 33мин.

Предусмотрены основной и запасной маршрут эвакуации.

Пункт посадки для эвакуирующихся, расположен непосредственно возле (адрес) г. Лесосибирск, ул. Победы 50, ул. Победы 31, ул. Белинского

36.

В случае катастрофического затопления эвакуация населения проводится в наиболее высокое место - СНТ «Заря».

Эвакуация населения осуществляется: В ПВР6 – с ул.60 лет ВЛКСМ, ул. Урицкого, ул. Крылова, ул. Яблочкова, ул. Карла Маркса, ул. Пролетарская, до ул. Привокзальная 19 включительно, до ул. Победы 29 вкл.. до ул. Кирова нечетная сторона.



- 1.Эвакуацию граждан с ограниченными возможностями осуществляет (управляющая компания) МУП ЖКХ г. Лесосибирска, сотрудники ОМВД по г. Лесосибирску.
- 2.Медицинское обеспечение осуществляют сотрудники медицинских учреждений г. Лесосибирска.
- 3.Охрана общественного порядка и безопасности дорожного движения осуществляют сотрудники ОМВД по г. Лесосибирску.
- 4.Организация питания ИП Прокопьев А.Ю.

Эвакуация населения из района «ЭНЕРГОЛЕС», от ул. Белинского, до ул. Кирова. мкрн «Полянка» в случае возникновения пожара, ЧС природного или техногенного характера, автомобильным транспортом и (или) пешком. В ПВР, эвакуационный пункт расположенный в радиусе 3км. население эвакуируется пешком.

Расстояние до пунктов размещения эвакуированных составляет от 2.8км., до 13км.:

Время следования автомобильным транспортом: до наиболее отдаленного места эвакуации 15 мин.

Время следования пешими колоннами: до наиболее отдаленного места эвакуации населения 40мин.

Предусмотрены основной и запасной маршрут эвакуации.

В случае катастрофического затопления эвакуация населения проводится в наиболее высокое место - СНТ «Заря».

Эвакуация населения осуществляется: В ПВР6 – с ул. Белинского, ул. Дзержинского, до ул. Привокзальная 17 включительно, до ул. Победы 30 вкл., мкрн. «Полянка».



1. Эвакуацию граждан с ограниченными возможностями осуществляет УК «Домовой Комитет», «Жилсервис», МУП ЖКХ г. Лесосибирска, сотрудники ОМВД по г. Лесосибирску.
2. Медицинское обеспечение осуществляют сотрудники медицинских учреждений г. Лесосибирска.
3. Охрана общественного порядка и безопасности дорожного движения осуществляют сотрудники ОМВД по г. Лесосибирску.
4. Организация питания ИП Прокопьев А.Ю.

Эвакуация населения из Жилого района «Космос», от Администрации города, до переулка Школьный (нечетная сторона), переход в ул. Набережная, в случае возникновения пожара, ЧС природного или техногенного характера, автомобильным транспортом и (или) пешком.

В ПВР, эвакуационный пункт расположенный в радиусе 3км. население эвакуируется пешком.

Расстояние до пунктов размещения эвакуированных составляет от 3км., до 12.8 км.:

Время следования автомобильным транспортом: до наиболее отдаленного места эвакуации 19 мин.

Время следования пешими колоннами: до наиболее близкого места эвакуации до 30мин.

Предусмотрены основной и запасной маршрут эвакуации.

Пункт посадки для эвакуирующихся, расположен непосредственно возле (адрес) г. Лесосибирск, ул. Мира 1а.

В случае катастрофического затопления эвакуация населения проводится в наиболее высокое место – п. Колесниково, высокая точка (гора).

Эвакуация населения осуществляется: В ПВР7 – от переулка Школьный (нечетная сторона), переход в ул. Набережная, до Администрации города.



1. Эвакуацию граждан с ограниченными возможностями осуществляет, И.П. Хуснутдинов, МУП ЖКХ г. Лесосибирска, сотрудники ОМВД по г. Лесосибирску, Служба ГО и ЧС.
2. Медицинское обеспечение осуществляют сотрудники медицинских учреждений г. Лесосибирска, (Поликлиника 5мкрн.).
3. Охрана общественного порядка и безопасности дорожного движения осуществляют сотрудники ОМВД по г. Лесосибирску.
4. Организация питания ИП Прокопьев А.Ю.
5. Эвакуация домашних животных осуществляется МУП ЖКХ г. Лесосибирска.

Эвакуация населения из Жилого района «Старое Маклаково», от переулка Школьный (четная сторона), до мкрн. «Северный» включительно, в случае возникновения пожара, ЧС природного или техногенного характера, автомобильным транспортом и (или) пешком.

В ПВР, эвакуационный пункт расположенный в радиусе 3км. население эвакуируется пешком.

Расстояние до пунктов размещения эвакуированных составляет от 1.65км., до 11.3 км.:

Время следования автомобильным транспортом: до наиболее отдаленного места эвакуации 18 мин.

Время следования пешими колоннами: до наиболее дальнего места эвакуации до 32мин.

Предусмотрены основной и запасной маршрут эвакуации.

Пункт посадки для эвакуирующихся, располож

ен непосредственно возле (адрес) г. Лесосибирск, ул. Мира 1а.

В случае катастрофического затопления эвакуация населения проводится в наиболее высокое место – п. Колесниково, высокая точка (гора).

Эвакуация населения осуществляется: В ПВР7, ПВР8 – от переулка Школьный (четная сторона), до мкрн. «Северный» включительно.



1. Эвакуацию граждан с ограниченными возможностями осуществляет УК Домовой комитет, МУП ЖКХ г. Лесосибирска, сотрудники ОМВД по г. Лесосибирску, Служба ГО и ЧС.
2. Медицинское обеспечение осуществляют сотрудники медицинских учреждений г. Лесосибирска.
3. Охрана общественного порядка и безопасности дорожного движения осуществляют сотрудники ОМВД по г. Лесосибирску.
4. Организация питания ИП Прокопьев А.Ю.
5. Эвакуация домашних животных осуществляется МУП ЖКХ г. Лесосибирска.

Эвакуация населения из района «ЭНЕРГОЛЕС», мкрн. «Полянка» в случае возникновения пожара, ЧС природного или техногенного характера, автомобильным транспортом и (или) пешком. В ПВР, эвакуационный пункт расположенный в радиусе 3км. население эвакуируется пешком.

Расстояние до пунктов размещения эвакуированных составляет от 2.8км., до 13км.:

Время следования автомобильным транспортом: 9 мин., до наиболее близкого места эвакуации; до наиболее отдаленного места эвакуации 18 мин.

Время следования пешими колоннами: до наиболее близкого места эвакуации 55мин., до наиболее отдаленного места эвакуации населения 1.55мин.

Предусмотрены основной и запасной маршрут эвакуации.

Пункт посадки для эвакуирующихся, расположен непосредственно возле (адрес) г. Лесосибирск, ул. Победы 50, ул. Победы 31, ул. Белинского 36, мкрн. «Полянка».

В случае катастрофического затопления эвакуация населения проводится в наиболее высокое место - СНТ «Заря».

Эвакуация населения осуществляется: В ПВР6 – с ул.60 лет ВЛКСМ, ул. Урицкого, ул. Крылова, ул. Яблочкова, ул. Карла Маркса, ул. Пролетарская, до ул. Привокзальная 19 включительно, до ул. Победы 29 вкл..

Эвакуация населения осуществляется: ул. Белинского, ул. Дзержинского, до ул. Привокзальная 17 включительно, до ул. Победы 30 вкл...



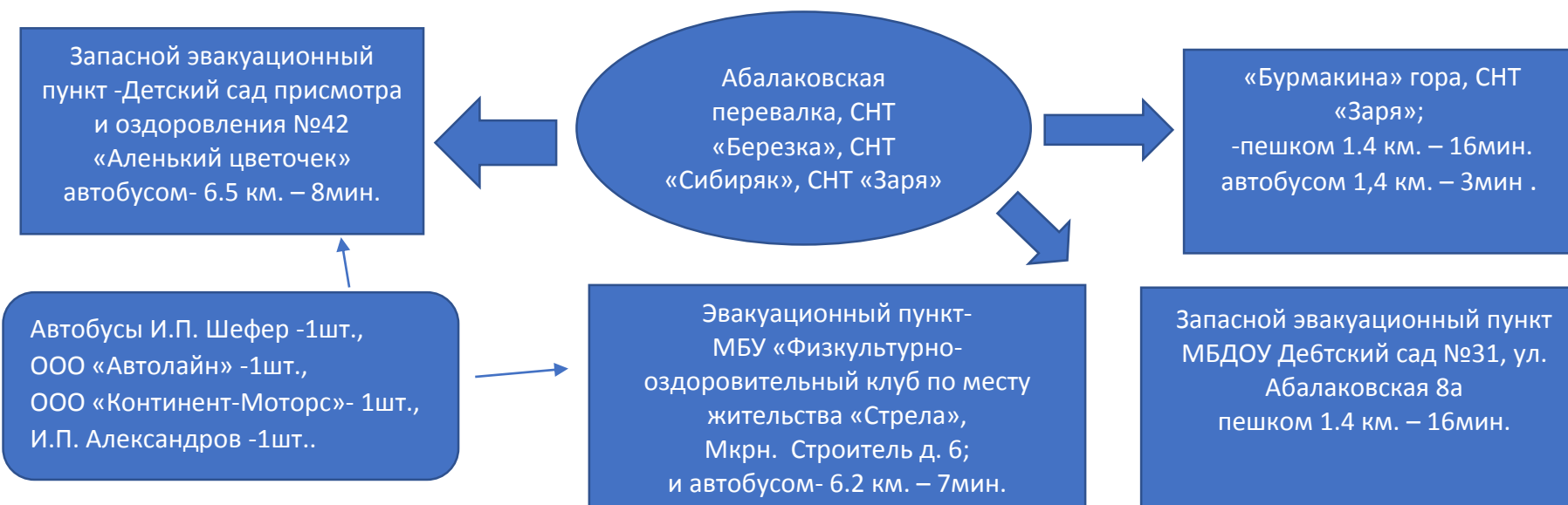
- 1.Эвакуацию граждан с ограниченными возможностями осуществляет (управляющая компания) МУП ЖКХ г. Лесосибирска, сотрудники ОМВД по г. Лесосибирску.
- 2.Медицинское обеспечение осуществляют сотрудники медицинских учреждений г. Лесосибирска.
- 3.Охрана общественного порядка и безопасности дорожного движения осуществляют сотрудники ОМВД по г. Лесосибирску.
- 4.Организация питания ИП
- 5.Эвакуация домашних животных осуществляется МУП ЖКХ г. Лесосибирска.

Эвакуация населения из жилого района «Абалаковская перевалка», СНТ «Березка», СНТ «Сибиряк», СНТ «Заря» в случае возникновения пожара, ЧС природного или техногенного характера, автомобильным транспортом и (или) пешком. В ПВР, эвакуационный пункт расположенный в радиусе 3км. население эвакуируется пешком.

Расстояние от 1.4км., до 11.4км.: Время следования автомобильным транспортом до наиболее отдаленного места эвакуации населения 15 мин. Время следования пешими колоннами до наиболее близкого места эвакуации 16мин.,  
В случае катастрофического затопления эвакуация населения проводится в наиболее высокое место - СНТ «Заря».

Предусмотрены основной и запасной маршрут эвакуации.

Пункт посадки для эвакуирующихся, расположен непосредственно возле (адрес) г. Лесосибирск, ул. Абалаковская 36а, СНТ «Заря» (остановки общественного транспорта).



1. Эвакуацию граждан с ограниченными возможностями осуществляет УК «Домовой комитет», МУП ЖКХ г. Лесосибирска, сотрудники ОМВД по г. Лесосибирску, Служба ГО и ЧС г. Лесосибирска.
2. Медицинское обеспечение осуществляют сотрудники медицинских учреждений г. Лесосибирска
3. Охрана общественного порядка и безопасности дорожного движения осуществляют сотрудники ОМВД по г. Лесосибирску
4. Организация питания ИП Прокопенко А.Ю.
5. Эвакуация домашних животных осуществляется МУП ЖКХ г. Лесосибирска.



Эвакуация населения из жилого района «Мехколонна», мкрн. «Строитель» в случае возникновения пожара, ЧС природного или техногенного характера, автомобильным транспортом и (или) пешком. В случае катастрофического затопления эвакуация населения проводится в наиболее высокое место - СНТ «Заря». В ПВР, эвакуационный пункт расположенный в радиусе 3км. население эвакуируется пешком.

Расстояние от 2км., до 8.1км.:

Время следования автомобильным транспортом до наиболее отдаленного места эвакуации населения 34 мин.

Время следования пешими колоннами до наиболее отдаленного места эвакуации населения 1.30мин.

Пункт посадки для эвакуирующихся, расположен непосредственно возле (адрес) г. Лесосибирск, мкрн. Строитель 6; ул. Надежды (остановка общественного транспорта), перекресток ул. Гражданская - пер. Травянной.

Предусмотрены основной и запасной маршрут эвакуации.



- 1.Эвакуацию граждан с ограниченными возможностями осуществляет УК «Партнер», МУП ЖКХ г. Лесосибирска, сотрудники ОМВД по г. Лесосибирску, Служба ГО и ЧС г. Лесосибирска.
- 2.Медицинское обеспечение осуществляют сотрудники медицинских учреждений г. Лесосибирска
- 3.Охрана общественного порядка и безопасности дорожного движения осуществляют сотрудники ОМВД по г. Лесосибирску
- 4.Организация питания ИП Прокопьев А.Ю.
- 5.Эвакуация домашних животных осуществляется МУП ЖКХ г. Лесосибирска.

Эвакуация населения из жилого района «Колесниково», в случае возникновения пожара, ЧС природного или техногенного характера, автомобильным транспортом и (или) пешком. В ПВР, или эвакуационный пункт расположенный в радиусе до 3км. эвакуируются пешком.

Расстояние до пунктов размещения эвакуированных составляет от 0.3 км., до 13.5км.:

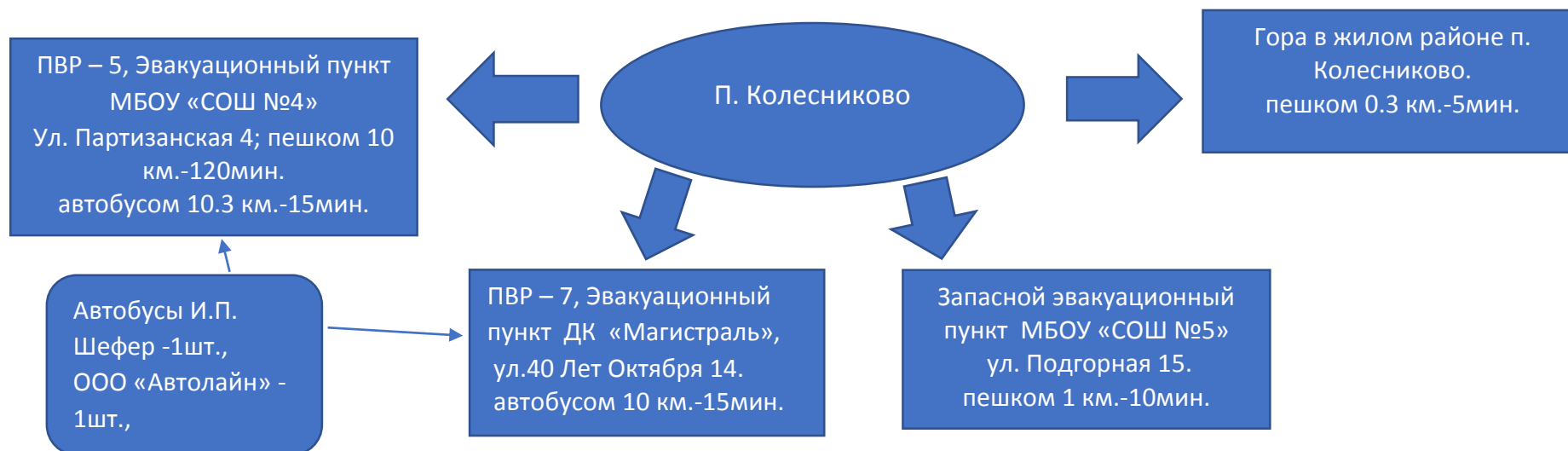
Время следования автомобильным транспортом: до наиболее отдаленного места эвакуации 15 мин.

Время следования пешими колоннами: до наиболее близкого места эвакуации 5мин..

Предусмотрены основной и запасной маршрут эвакуации.

Пункт сбора эвакуирующихся, расположен непосредственно возле (адрес) г. Лесосибирск, ул. Подгорная 15 (СОШ №5).

В случае непредвиденной ситуации и (или) осложнения обстановки в виде катастрофического затопления, население п. «Колесниково» эвакуируется на гору.



1. Эвакуацию граждан с ограниченными возможностями осуществляет сотрудники ОМВД по г. Лесосибирску, Служба ГО и ЧС г. Лесосибирска.
2. Медицинское обеспечение осуществляют сотрудники поликлиники медицинских учреждений г. Лесосибирска.
3. Охрана общественного порядка и безопасности дорожного движения осуществляют сотрудники ОМВД по г. Лесосибирску
4. Организация питания ИП Прокопьев А.Ю.
5. Эвакуация домашних животных осуществляется МУП ЖКХ г. Лесосибирска.

Эвакуация населения из жилого района г. Лесосибирска п. «Мирный», в случае возникновения пожара, ЧС природного или техногенного характера, автомобильным транспортом и (или) пешком. В ПВР, или эвакуационный пункт расположенный в радиусе до 3км. эвакуируются пешком.

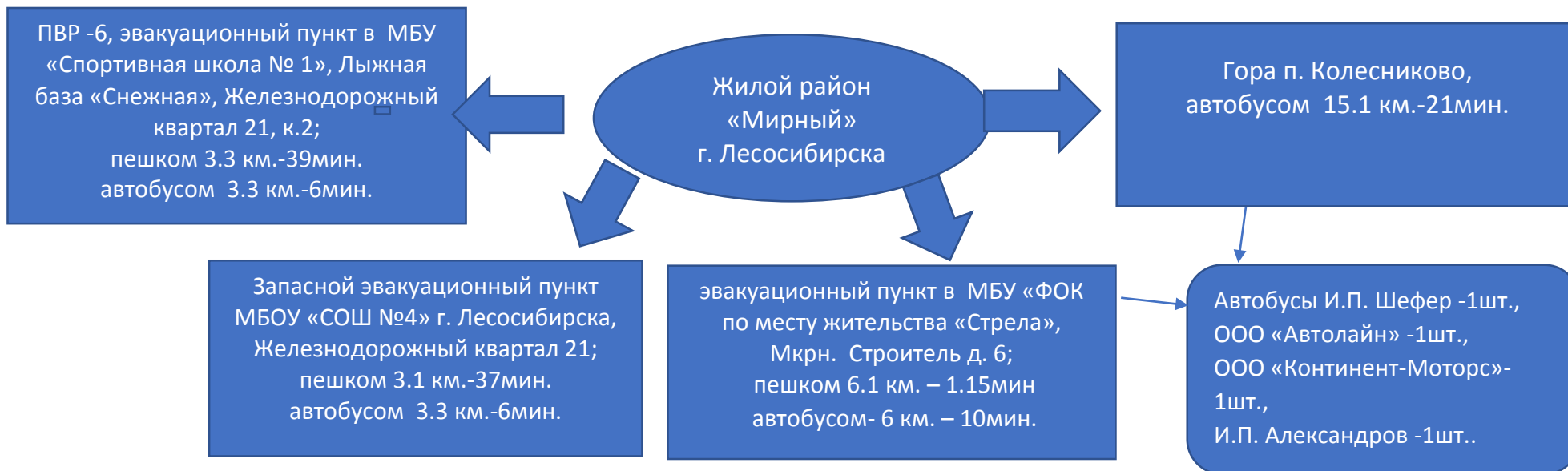
Расстояние до пунктов размещения эвакуированных составляет от 3.1км., до 15.1км.:

Время следования автомобильным транспортом: 6 мин., до места эвакуации; до наиболее отдаленного места эвакуации 21 мин.

Время следования пешими колоннами: до наиболее близкого места эвакуации 37мин., до наиболее отдаленного места эвакуации населения 180мин.

Предусмотрены основной и запасной маршрут эвакуации.

Пункт посадки для эвакуирующихся, расположен непосредственно возле (адрес) г. Лесосибирск, ул. Дачная (остановка общественного транспорта).



- 1.Эвакуацию граждан с ограниченными возможностями осуществляет сотрудники ОМВД по г. Лесосибирску, Служба ГО и ЧС г. Лесосибирска.
- 2.Медицинское обеспечение осуществляют сотрудники медицинских учреждений г. Лесосибирска.
- 3.Охрана общественного порядка и безопасности дорожного движения осуществляют сотрудники ОМВД по г. Лесосибирску
- 4.Организация питания ИП Прокопьев А.Ю.
- 5.Эвакуация домашних животных осуществляется МУП ЖКХ г. Лесосибирска.

Эвакуация населения из жилого района «Черемушки», в случае возникновения пожара, ЧС природного или техногенного характера, автомобильным транспортом и (или) пешком. В ПВР, эвакуационный пункт расположенный в радиусе 3км. население эвакуируется пешком.

Расстояние до пунктов размещения эвакуированных составляет от 2.19км., до 7.8км.:

Время следования автомобильным транспортом: до наиболее отдаленного места эвакуации 11 мин.

Время следования пешими колоннами: до наиболее отдаленного места эвакуации населения 30мин.

В случае непредвиденной ситуации и (или) осложнения обстановки в виде катастрофического затопления, население п. «Колесниково» эвакуируется на гору.

Пункт посадки для эвакуирующихся, расположен непосредственно возле (адрес) г. Лесосибирск, ул. Енисейская 11, Енисейская 23



- 1.Эвакуацию граждан с ограниченными возможностями осуществляет сотрудники ОМВД по г. Лесосибирску, Служба ГО и ЧС г. Лесосибирска.
- 2.Медицинское обеспечение осуществляют сотрудники медицинских учреждений г. Лесосибирска.
- 3.Охрана общественного порядка и безопасности дорожного движения осуществляют сотрудники ОМВД по г. Лесосибирску
- 4.Организация питания ИП Прокопьев А.Ю.
- 5.Эвакуация домашних животных осуществляется МУП ЖКХ г. Лесосибирска.

Эвакуация населения из жилого района «Новоенисейск», квартал «Лесной», жилой район «Кузьминка» (инвалидка) в случае возникновения пожара, ЧС природного или техногенного характера, автомобильным транспортом и (или) пешком. В ПВР, эвакуационный пункт расположенный в радиусе 3км. население эвакуируется пешком.

Расстояние до пунктов размещения эвакуированных составляет от 2.7 км., до 6 км. (от дальней точки, улицы):

Время следования автомобильным транспортом: 4 мин., до наиболее близкого места эвакуации; до наиболее отдаленного места эвакуации 7 мин.

Время следования пешими колоннами: до наиболее близкого места эвакуации 46мин., до наиболее отдаленного места эвакуации населения 105мин.

Эвакуация населения осуществляется;

В ПВР 3 - СОШ №5; улица – Полярная, Циолковского, Ярославская, Ивановская, Зеленая, Таежная, Озерная, Сибирская, Байкальская, Железнодорожная, Просвещения, Южная - эвакуируются пешим порядком

В ПВР 4 - ДК «Сибирь» - 6 квартал, ул. Калинина, ул. Ломоносова, Квартал лесной и жилой район Кузьминка (инвалидка).

В случае катастрофического затопления эвакуация населения проводится в наиболее высокое место - СНТ «Теремки».



- 1.Эвакуацию граждан с ограниченными возможностями осуществляет И.П. Хуснутдинов, МУП ЖКХ г. Лесосибирска, сотрудники ОМВД по г. Лесосибирску, Служба ГО и ЧС г. Лесосибирска.
- 2.Медицинское обеспечение осуществляют сотрудники поликлиники п. Новоенисейска.
- 3.Охрана общественного порядка и безопасности дорожного движения осуществляют сотрудники ОМВД по г. Лесосибирску
- 4.Организация питания ИП Прокопьев А.Ю.
- 5.Эвакуация домашних животных осуществляется МУП ЖКХ г. Лесосибирска.

Эвакуация населения из СНТ «Смородинка», «Дружба» жилого района «Недолгий», в случае возникновения пожара, ЧС природного или техногенного характера, автомобильным транспортом и (или) пешком.

В ПВР, или эвакуационный пункт расположенный в радиусе до 3км. эвакуируются пешком.

Расстояние до пунктов размещения эвакуированных составляет от 3 км., до 6.7км.:

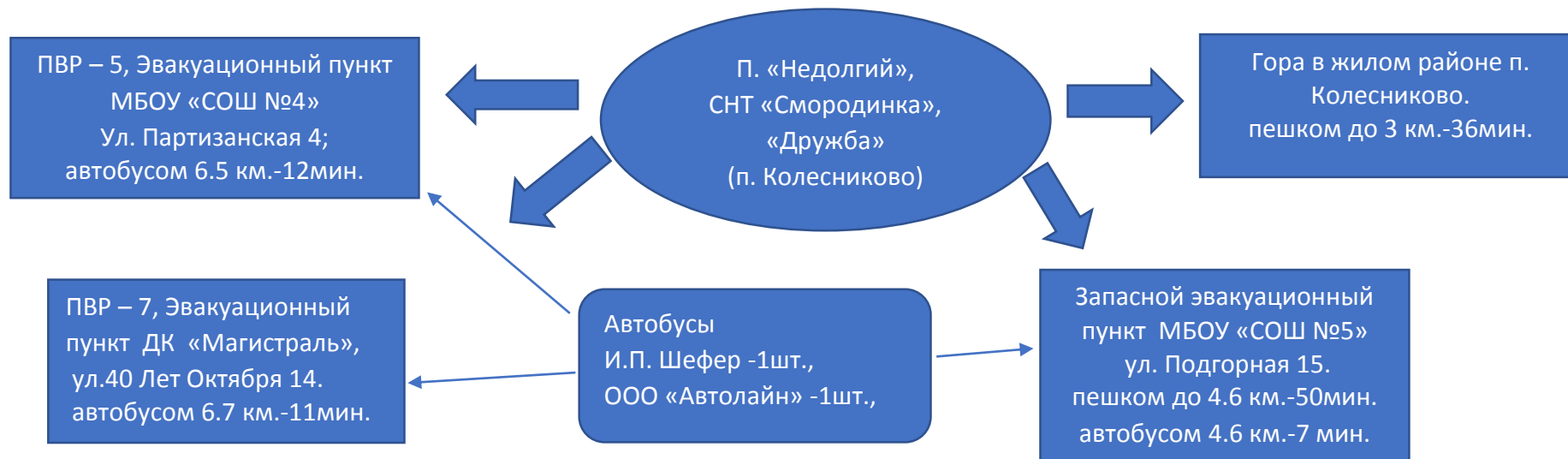
Время следования автомобильным транспортом: до наиболее отдаленного места эвакуации 12 мин.

Время следования пешими колоннами: до наиболее близкого места эвакуации 36 мин.

Предусмотрены основной и запасной маршрут эвакуации.

Пункт сбора эвакуирующихся, расположен непосредственно возле (адрес) г. Лесосибирск, ул. Подгорная 15 (СОШ №5), автобусные остановки.

В случае непредвиденной ситуации и (или) осложнения обстановки в виде катастрофического затопления, население п. «Колесниково» эвакуируется на гору.



- 1.Эвакуацию граждан с ограниченными возможностями осуществляет сотрудники ОМВД по г. Лесосибирску, Служба ГО и ЧС г. Лесосибирска.
- 2.Медицинское обеспечение осуществляют сотрудники поликлиники медицинских учреждений г. Лесосибирска.
- 3.Охрана общественного порядка и безопасности дорожного движения осуществляют сотрудники ОМВД по г. Лесосибирску
- 4.Организация питания ИП Прокопьев А.Ю.

Эвакуация населения из жилого района г. Лесосибирска п. «Мирный» СНТ «Космос», «Строитель Н.-Ен. РСУ», «Железнодорожник», в случае возникновения пожара, ЧС природного или техногенного характера, автомобильным транспортом и (или) пешком. В ПВР, или эвакуационный пункт расположенный в радиусе до 3км. эвакуируются пешком.

Расстояние до пунктов размещения эвакуированных составляет от 3.1км., до 15.8км.:

Время следования автомобильным транспортом: 6 мин., до места эвакуации; до наиболее отдаленного места эвакуации 25 мин.

Время следования пешими колоннами: до наиболее отдаленного места эвакуации населения 1.05мин.

Предусмотрены основной и запасной маршрут эвакуации.

Пункт посадки для эвакуирующихся, расположен непосредственно возле (адрес) г. Лесосибирск, остановки общественного транспорта.



- 1.Эвакуацию граждан с ограниченными возможностями осуществляет (управляющая компания) МУП ЖКХ г. Лесосибирска, сотрудники ОМВД по г. Лесосибирску.
- 2.Медицинское обеспечение осуществляют сотрудники медицинских учреждений г. Лесосибирска.
- 3.Охрана общественного порядка и безопасности дорожного движения осуществляют сотрудники ОМВД по г. Лесосибирску
- 4.Организация питания ИП Прокопьев А.Ю.

Эвакуация населения из СНТ «Родничек», «Русь», «Рябина», «Надежда», «Речник-2», в случае возникновения пожара, ЧС природного или техногенного характера, автомобильным транспортом и (или) пешком. В ПВР, или эвакуационный пункт расположенный в радиусе до 3км. эвакуируются пешком.

Расстояние до пунктов размещения эвакуированных составляет от 3.1км., до 15.8км.:

Время следования автомобильным транспортом: 6 мин., до места эвакуации; до наиболее отдаленного места эвакуации 25 мин.

Время следования пешими колоннами: до наиболее отдаленного места эвакуации населения 1.05мин.

Предусмотрены основной и запасной маршрут эвакуации.

Пункт посадки для эвакуирующихся, расположен непосредственно возле (адрес) г. Лесосибирск, остановки общественного транспорта.



1. Эвакуацию граждан с ограниченными возможностями осуществляют сотрудники ОМВД по г. Лесосибирску, Служба ГО и ЧС г. Лесосибирска.
2. Медицинское обеспечение осуществляют сотрудники медицинских учреждений г. Лесосибирска.
3. Охрана общественного порядка и безопасности дорожного движения осуществляют сотрудники ОМВД по г. Лесосибирску
4. Организация питания ИП Прокопьев А.Ю.

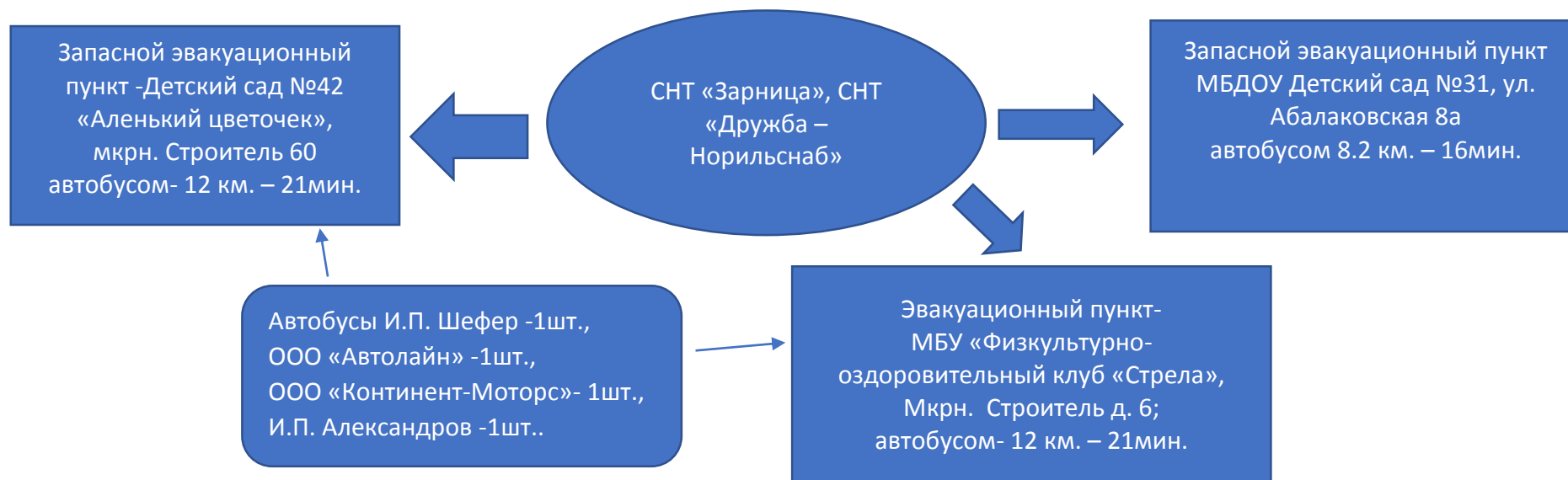


Эвакуация населения из СНТ «Зарница», СНТ «Дружба – Норильснаб» в случае возникновения пожара, ЧС природного или техногенного характера, автомобильным транспортом и (или) пешком. В ПВР, эвакуационный пункт расположенный в радиусе 3км. население эвакуируется пешком.

Расстояние от 8.2км., до 12км.: Время следования автомобильным транспортом до наиболее отдаленного места эвакуации населения 21мин.

Предусмотрены основной и запасной маршрут эвакуации.

Пункт посадки для эвакуирующихся, расположен непосредственно возле (адрес) г. Лесосибирск, ул. Абалаковская 36а, СНТ «Заря» (остановки общественного транспорта).



- 1.Эвакуацию граждан с ограниченными возможностями осуществляют сотрудники ОМВД по г. Лесосибирску, Служба ГО и ЧС г. Лесосибирска.
- 2.Медицинское обеспечение осуществляют сотрудники медицинских учреждений г. Лесосибирска
- 3.Охрана общественного порядка и безопасности дорожного движения осуществляют сотрудники ОМВД по г. Лесосибирску
- 4.Организация питания ИП Прокопенко А.Ю.

Эвакуация населения из СНТ «Строитель», в случае возникновения пожара, ЧС природного или техногенного характера, автомобильным транспортом и (или) пешком.

В ПВР, или эвакуационный пункт расположенный в радиусе до 3км. эвакуируются пешком.

Расстояние до пунктов размещения эвакуированных составляет до 6.5км.:

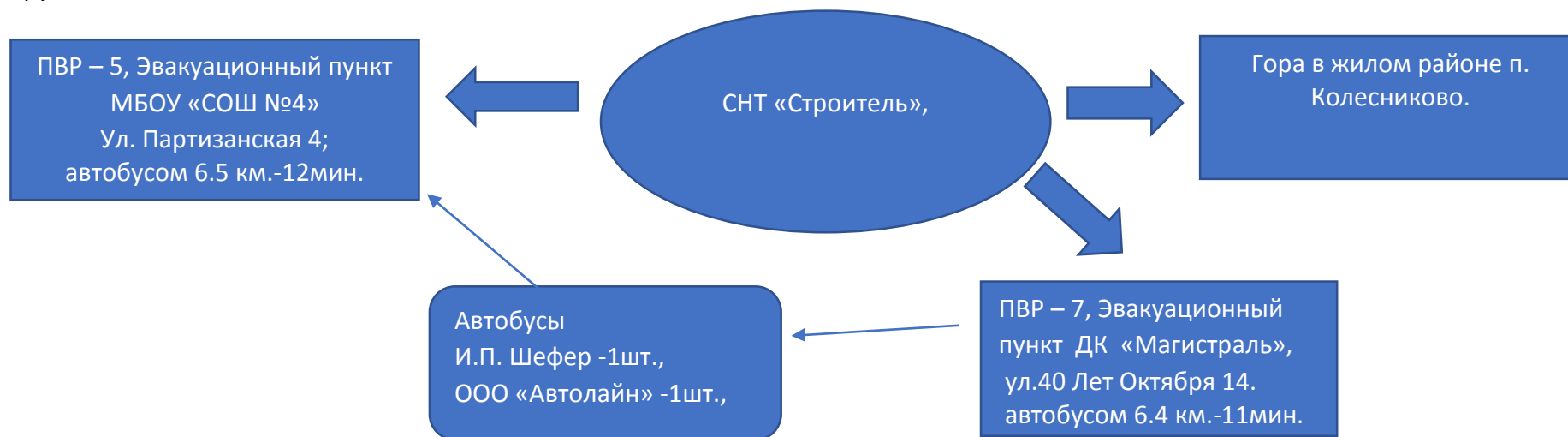
Время следования автомобильным транспортом: до наиболее отдаленного места эвакуации 12 мин.

Время следования пешими колоннами:

Предусмотрены основной и запасной маршрут эвакуации.

Пункт сбора эвакуирующихся, расположен непосредственно возле (адрес) автобусные остановки.

В случае непредвиденной ситуации и (или) осложнения обстановки в виде катастрофического затопления, население п. «Колесниково» эвакуируется на гору.



- 1.Эвакуацию граждан с ограниченными возможностями осуществляют сотрудники ОМВД по г. Лесосибирску, Служба ГО и ЧС г. Лесосибирска.
- 2.Медицинское обеспечение осуществляют сотрудники поликлиники медицинских учреждений г. Лесосибирска.
- 3.Охрана общественного порядка и безопасности дорожного движения осуществляют сотрудники ОМВД по г. Лесосибирску
- 4.Организация питания ИП Прокопьев А.Ю.

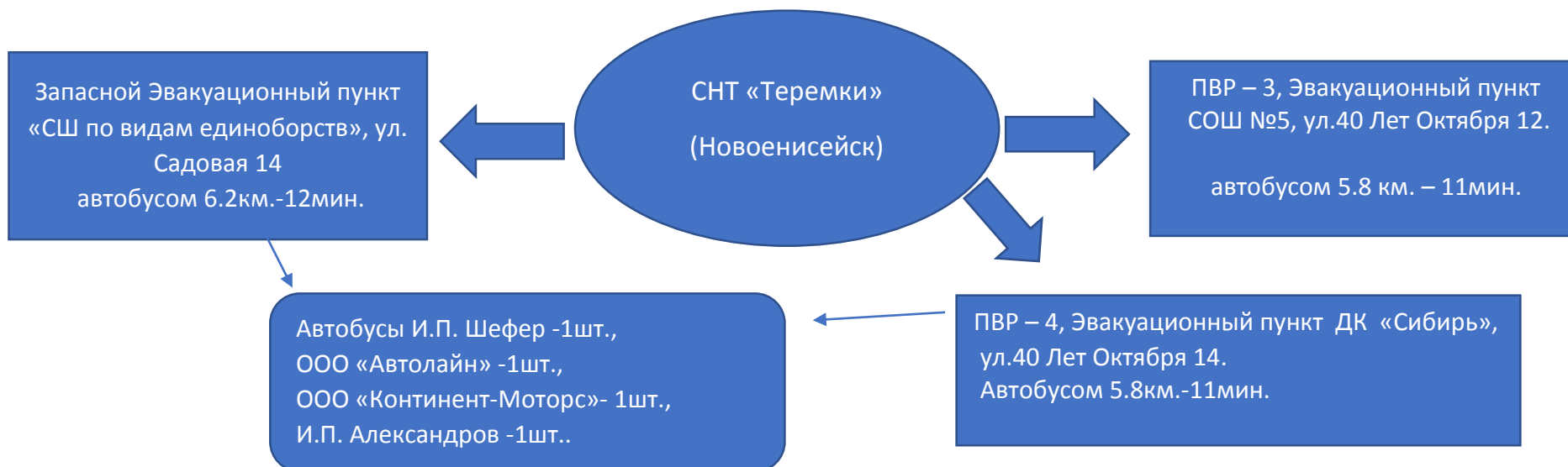
Эвакуация населения из СНТ «Теремки» в случае возникновения пожара, ЧС природного или техногенного характера, автомобильным транспортом и (или) пешком. В ПВР, эвакуационный пункт расположенный в радиусе 3км. население эвакуируется пешком.

Расстояние до пунктов размещения эвакуированных составляет от 5.8 км., до 6.2 км. (от дальней точки, улицы):

Время следования автомобильным транспортом: до наиболее отдаленного места эвакуации 12 мин.

Время следования пешими колоннами: до наиболее отдаленного места эвакуации населения 110мин.

В случае катастрофического затопления эвакуация населения проводится в наиболее высокое место - СНТ «Теремки».



- 1.Эвакуацию граждан с ограниченными возможностями осуществляют сотрудники ОМВД по г. Лесосибирску, Служба ГО и ЧС г. Лесосибирска.
- 2.Медицинское обеспечение осуществляют сотрудники поликлиники п. Новоенисейска.
- 3.Охрана общественного порядка и безопасности дорожного движения осуществляют сотрудники ОМВД по г. Лесосибирску
- 4.Организация питания ИП Прокопьев А.Ю.

Эвакуация населения из жилого района «Стрелка», в случае возникновения пожара, ЧС природного или техногенного характера, автомобильным транспортом и (или) пешком. В ПВР, эвакуационный пункт расположенный в радиусе 3км. население эвакуируется пешком.

Расстояние до пунктов размещения эвакуированных составляет от 2.8км., до 7.8км.:

Время следования автомобильным транспортом: 5 мин., до наиболее близкого места эвакуации; до наиболее отдаленного места эвакуации 11 мин.

Время следования пешими колоннами: до наиболее близкого места эвакуации 25мин., до наиболее отдаленного места эвакуации населения 1.33мин.

Предусмотрены основной и запасной маршрут эвакуации.

В случае непредвиденной ситуации и (или) осложнения обстановки, население г.п. «Стрелка» эвакуируется в п. Новоангарск расположенный в 40 км.



6. Эвакуацию граждан с ограниченными возможностями осуществляет управляющая компания (МУП ЖКХ-5, Гарант – С), администрация п. Стрелка, сотрудники ОМВД по г. Лесосибирску.
7. Медицинское обеспечение осуществляют сотрудники Стрелковской поликлиники.
8. Охрана общественного порядка и безопасности дорожного движения осуществляют сотрудники ОМВД по г. Лесосибирску
9. Организация питания ИП Романов В.И.
10. Эвакуация домашних животных осуществляется МУП ЖКХ-5.