

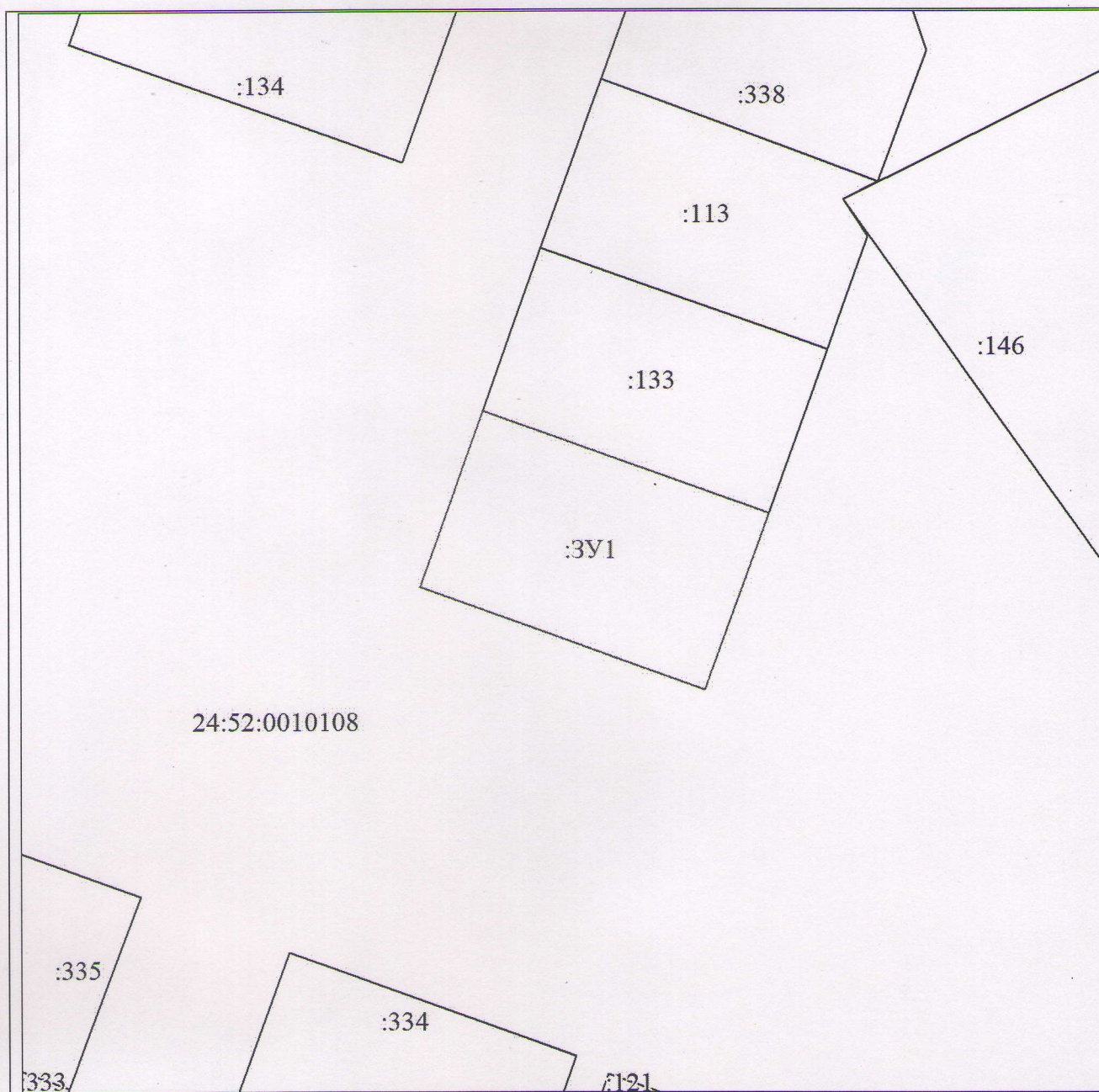
УТВЕРЖДЕНА постановлением  
администрации г. Лесосибирска  
от 07.02.2022 № 146

СХЕМА

расположения земельного участка или земельных участков на кадастровом плане территории


Условный номер земельного участка - ЗУ1		
Площадь земельного участка 1397 м <sup>2</sup>		
Обозначение характерных точек границ	Координаты, м	
	X	Y
1	2	3
1	889278.89	72110.03
2	889262.77	72154.76
3	889235.13	72144.80
4	889251.25	72100.07
1	889278.89	72110.03
Система координат: МСК 167		
Квартал: 24:52:0010108		



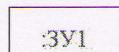


Масштаб 1:1000


Условные обозначения:




Вновь образованная часть границы, сведения о которой достаточны для определения ее местоположения




Надписи вновь образованного земельного участка




Объект капитального строительства




Существующая часть границы, имеющиеся в ЕГРН сведения о которой достаточны для определения ее местоположения



Надписи кадастрового номера земельного участка



Граница кадастрового квартала



Обозначение кадастрового квартала