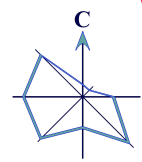
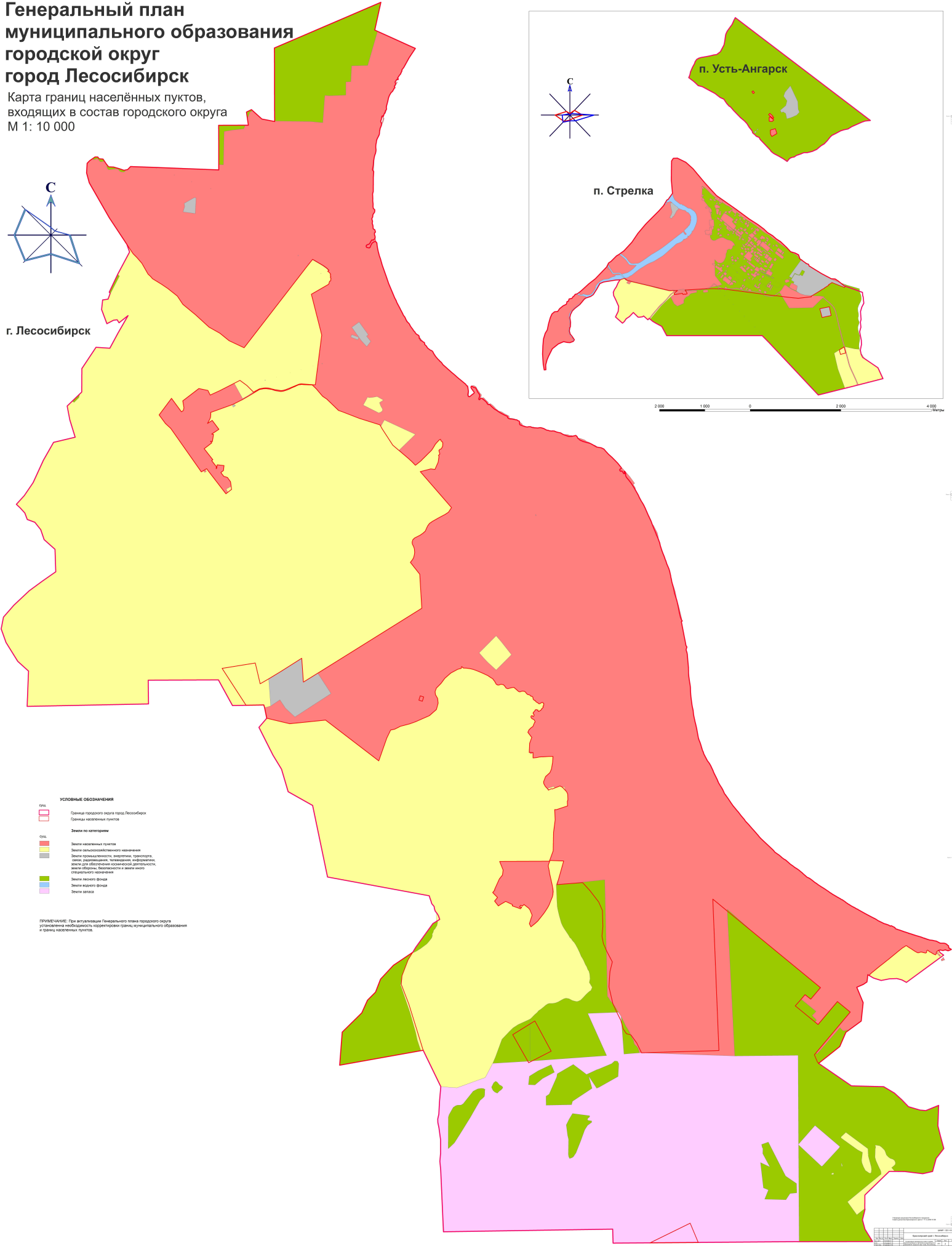
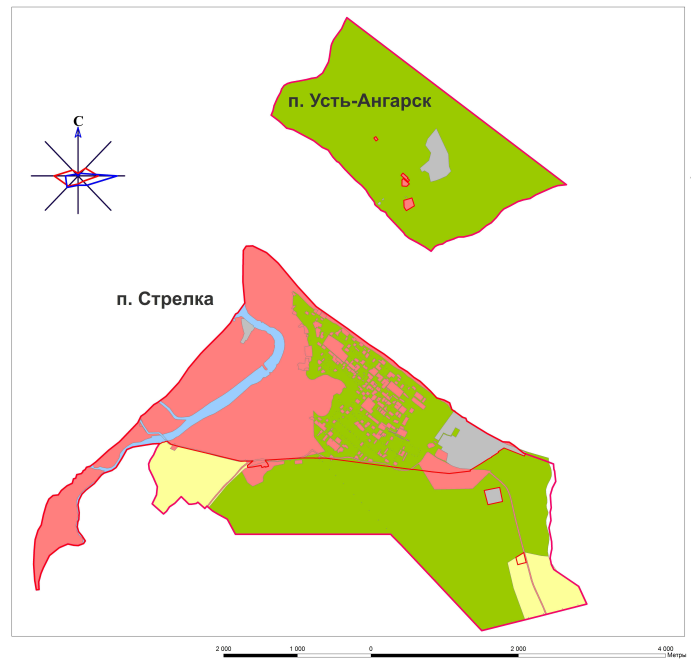


Генеральный план муниципального образования городской округ город Лесосибирск

Карта границ населённых пунктов,
входящих в состав городского округа
М 1: 10 000



г. Лесосибирск



- УСЛОВНЫЕ ОБОЗНАЧЕНИЯ**
- Границы городского округа город Лесосибирск
 - Границы населённых пунктов
 - Земли по категориям**
 - Земли населённых пунктов
 - Земли сельскохозяйственного назначения
 - Земли промышленности, энергетики, транспорта, связи, радиосвязи, телевидения, информатики, земель для обеспечения космической деятельности, земель обороны, безопасности и земель иного специального назначения
 - Земли лесного фонда
 - Земли водного фонда
 - Земли запаса

ПРИМЕЧАНИЕ: При актуализации Генерального плана городского округа установлена необходимость корректировки границ муниципального образования и границ населённых пунктов.

Исполнитель: ООО «Сибирский проект»	Дата: 2014 г.
Составитель: И.И. Иванов	Лист: 1 из 1
Проверил: А.А. Петров	Масштаб: М 1:10 000
Утвердил: В.В. Сидоров	Содержание: Карта границ населённых пунктов